



АДМИНИСТРАЦИЯ
ЩИГРОВСКОГО РАЙОНА КУРСКОЙ ОБЛАСТИ
ПОСТАНОВЛЕНИЕ

от «10» января 2018 г. № 2

Об определении границ прилегающих к некоторым организациям и (или) объектам территорий, на которых не допускается розничная продажа алкогольной продукции и розничная продажа алкогольной продукции при оказании услуг общественного питания, на территории Щигровского района Курской области

В соответствии с Федеральным законом от 22.11.1995 N 171-ФЗ "О государственном регулировании производства и оборота этилового спирта, алкогольной и спиртосодержащей продукции и об ограничении потребления (распития) алкогольной продукции" (в редакции Федерального закона от 29.07. 2017 г. №278-ФЗ), постановлением Правительства Российской Федерации от 27.12.2012 года № 1425 «Об определении органами местного государственной власти субъектов Российской Федерации мест массового скопления граждан и мест нахождения источников повышенной опасности, в которых не допускается розничная продажа алкогольной продукции, а также определении органами местного самоуправления границ прилегающих к некоторым организациям и объектам территорий, на которых не допускается розничная продажа алкогольной продукции», Администрация Щигровского района Курской области

ПОСТАНОВЛЯЕТ:

1. Определить перечень организаций и (или) объектов, расположенных на территории Щигровского района Курской области, на прилегающих территориях к которым не допускается розничная продажа алкогольной продукции и розничная продажа алкогольной продукции при оказании услуг общественного питания, согласно приложению № 1.

2. Установить, что границы прилегающих к некоторым организациям и (или) объектам территорий, на которых не допускается розничная продажа алкогольной продукции и розничная продажа алкогольной продукции при оказании услуг общественного питания, определяются:

- при наличии обособленной территории - по границам обособленной территории и внешнему контуру окружности (окружностей) радиусом, равным утвержденному минимальному значению расстояния от указанных организаций и (или) объектов до границ прилегающих к ним территорий, с центром окружности (окружностей), соответствующим входу (входам) для посетителей на обособленную территорию;

- при отсутствии обособленной территории - по внешнему контуру окружности (окружностей) радиусом, равным утвержденному минимальному значению расстояния от указанных организаций и (или) объектов до границ прилегающих к ним территорий, с центром окружности (окружностей), соответствующим входу (входам) для посетителей в здание (строение, сооружение), в котором расположены организации и (или) объекты.

3. Установить, что минимальное значение расстояния прилегающих территорий организаций и (или) объектов, указанных в приложении №1, до предприятий розничной торговли или общественного питания, осуществляющих розничную продажу алкогольной продукции и розничную продажу алкогольной продукции при оказании услуг общественного питания, составляет 30 метров.

4. Утвердить схемы границ прилегающих территорий к организациям и (или) объектам, на которых не допускается розничная продажа алкогольной продукции и розничная продажа алкогольной продукции при оказании услуг общественного питания, согласно приложению №2.

5. Контроль за исполнением настоящего постановления возложить на заместителя Главы Администрации Щигровского района Петрова М.В.

7. Постановление вступает в силу с момента его опубликования.

8. Настоящее постановление подлежит опубликованию на официальном сайте муниципального образования «Щигровский район» Курской области в информационно-телекоммуникационной сети «Интернет».

Глава Щигровского района
Курской области



Ю. И. Астахов

Приложение №1
к постановлению Администрации
Щигровского района
Курской области
от ____ декабря 2017 года № _____

Перечень организаций и (или) объектов,
расположенных на территории Щигровского района Курской области, на
прилегающих территориях к которым не допускается розничная продажа
алкогольной продукции и розничная продажа алкогольной продукции при
оказании услуг общественного питания.

№ п/п	Наименование учреждения, организации	Адрес местонахождения
1	МКОУ «Пригородненская средняя общеобразовательная школа»	Курская область, Щигровский район, сл. Пригородняя, ул. Гагарина
2	Вишневский филиал МКОУ «Пригородненская средняя общеобразовательная школа»	Курская область, Щигровский район, п. Вишневка
3	Озерский филиал МКОУ «Пригородненская средняя общеобразовательная школа»	Курская область, Щигровский район, п. Плодовый
4	МКОУ «Знаменская средняя общеобразовательная школа»	Курская область, Щигровский район,
5	МКОУ «Защитенская средняя общеобразовательная школа»	Курская область, Щигровский район, с. Защитное
6	Крутовский филиал МКОУ «Защитенская средняя общеобразовательная школа»	Курская область, Щигровский район, д. 2-й Патепник
7	Мелехинский филиал МКОУ «Защитенская средняя общеобразовательная школа»	Курская область, Щигровский район, с. Мелехино
8	Титовский филиал МКОУ «Защитенская средняя общеобразовательная школа»	Курская область, Щигровский район, д. Басово
9	МКОУ «Косоржанская средняя общеобразовательная школа»	Курская область, Щигровский район, с. Косоржа

- | | | |
|----|------------------------------------------------------------------------------|---------------------------------------------------------------------------------------|
| 10 | Теребужский филиал МКОУ «Косоржанская средняя общеобразовательная школа» | Курская область,
Щигровский район, с.
Нижний Теребуж |
| 11 | МКОУ «Никольская средняя общеобразовательная школа» | Курская область,
Щигровский район, д.
Длинная |
| 12 | Большезмеинский филиал МКОУ «Никольская средняя общеобразовательная школа» | Курская область,
Щигровский район, с.
Большой Змеинец |
| 13 | МКОУ « Охочевская средняя общеобразовательная школа» | Курская область,
Щигровский район, д. 1-я
Семеновка |
| 14 | Большеохочевский филиал МКОУ « Охочевская средняя общеобразовательная школа» | Курская область,
Щигровский район, д.
Хитровка |
| 15 | Гремяченский филиал МКОУ « Охочевская средняя общеобразовательная школа» | Курская область,
Щигровский район, д.
Верхняя Гремячка |
| 16 | Кривцовский филиал МКОУ « Охочевская средняя общеобразовательная школа» | Курская область,
Щигровский район, д.
Кривцовка |
| 17 | МКДОУ « Косоржанский детский сад» | Курская область,
Щигровский район, с.
Косоржа |
| 18 | МКДОУ Теребужский детский сад « Сказка» | Курская область,
Щигровский район, с.
Нижний Теребуж |
| 19 | ОБУЗ «Щигровская ЦРБ», Охочевское отделение врачебной практики | Курская область,
Щигровский район, д. 1-я
Семеновка, ул.
Привокзальная, д.48 |
| 20 | ОБУЗ «Щигровская ЦРБ», Щигровский ФАП | Курская область,
Щигровский район, п.
Зеленая роща, ул.
Центральная, д. 1 |
| 21 | ОБУЗ «Щигровская ЦРБ», Гремяченский ФАП | Курская область,
Щигровский р-н, д.
Чернявка, пер-к Тихий, д.1 |

- 22 ОБУЗ «Щигровская ЦРБ», Охочевский ФАП Курская область,
Щигровский район, д.
Хитровка, д. 52
- 23 ОБУЗ «Щигровская ЦРБ», Курносовский
ФАП Курская область,
Щигровский район, д.
Курносовка
- 24 ОБУЗ «Щигровская ЦРБ», Касиновский
ФАП Курская область,
Щигровский район, д.
Касиновка
- 25 ОБУЗ «Щигровская ЦРБ», Козловский ФАП Курская область,
Щигровский район,
д. Козловка
- 26 ОБУЗ «Щигровская ЦРБ», Пригородненский
ФАП Курская область,
Щигровский район, сл.
Пригородняя, ул. Комарова
д. 90
- 27 ОБУЗ «Щигровская ЦРБ», Никольский ФАП Курская область,
Щигровский район,
д.Длинная, ул. Школьная д.6
- 28 ОБУЗ «Щигровская ЦРБ»,
Вышнеольховатский ФАП Курская область,
Щигровский район,
д. Апухтина
- 29 ОБУЗ «Щигровская ЦРБ», Косоржанский
ФАП Курская область,
Щигровский район, с.
Косоржа, ул. Центральная
д.19
- 30 ОБУЗ «Щигровская ЦРБ», Защитенское
отделение общей врачебной практики Курская область,
Щигровский район,
с.Защитное, ул. Больничная
д.3
- 31 ОБУЗ «Щигровская ЦРБ», Новосергиевский
ФАП Курская область,
Щигровский район, д.
Новосергиевка
- 32 ОБУЗ «Щигровская ЦРБ», Басовский ФАП Курская область,
Щигровский район,
д.Басово.
- 33 ОБУЗ «Щигровская ЦРБ», Большезмеинский
ФАП Курская область,
Щигровский район, с.
Большой Змеинец
- 34 ОБУЗ «Щигровская ЦРБ», Вязовский ФАП Курская область,

- | | | |
|----|--------------------------------------------------|-------------------------------------------------------------------------------------|
| | | Щигровский район, с.
Вязовое |
| 35 | ОБУЗ «Щигровская ЦРБ», Мелехинский
ФАП | Курская область,
Щигровский район, с. 2-е
Мелехино |
| 36 | ОБУЗ «Щигровская ЦРБ», Кривцовский
ФАП | Курская область,
Щигровский район,
д.Кривцовка |
| 37 | ОБУЗ «Щигровская ЦРБ»,
Троицкокраснянский ФАП | Курская область,
Щигровский район, д.
Сидоровка, ул. Красная, д. 24 |
| 38 | ОБУЗ «Щигровская ЦРБ», Озерский ФАП | Курская область,
Щигровский район, п.
Плодовый ул. Гагарина д. 2 |
| 39 | ОБУЗ «Щигровская ЦРБ», Крутовский ФАП | Курская область,
Щигровский район, с.
Крутое |
| 40 | ОБУЗ «Щигровская ЦРБ», Вишневский ФАП | Курская область,
Щигровский район, п.
Вишневка |
| 41 | ОБУЗ «Щигровская ЦРБ», Знаменский ФАП | Курская область,
Щигровский район, д.
Пожидаевка |
| 42 | ОБУЗ «Щигровская ЦРБ», Семеновский
ФАП | Курская область,
Щигровский район, д.
Сергеевка |
| 43 | ОБУЗ «Щигровская ЦРБ», Теробужский
ФАП | Курская область,
Щигровский район, с.
Нижний Теробуж |
| 44 | ОКУ « Охочевский социальный приют» | Курская область,
Щигровский район, п.
Зеленая роща, ул.
Центральная, д. 11 |
| 45 | ОКУ « Щигровский центр соцпомощи» | Курская область,
Щигровский район, сл.
Пригородняя ул. Комарова д.
86 |

46 Сооружение (многофункциональная
спортивная площадка)

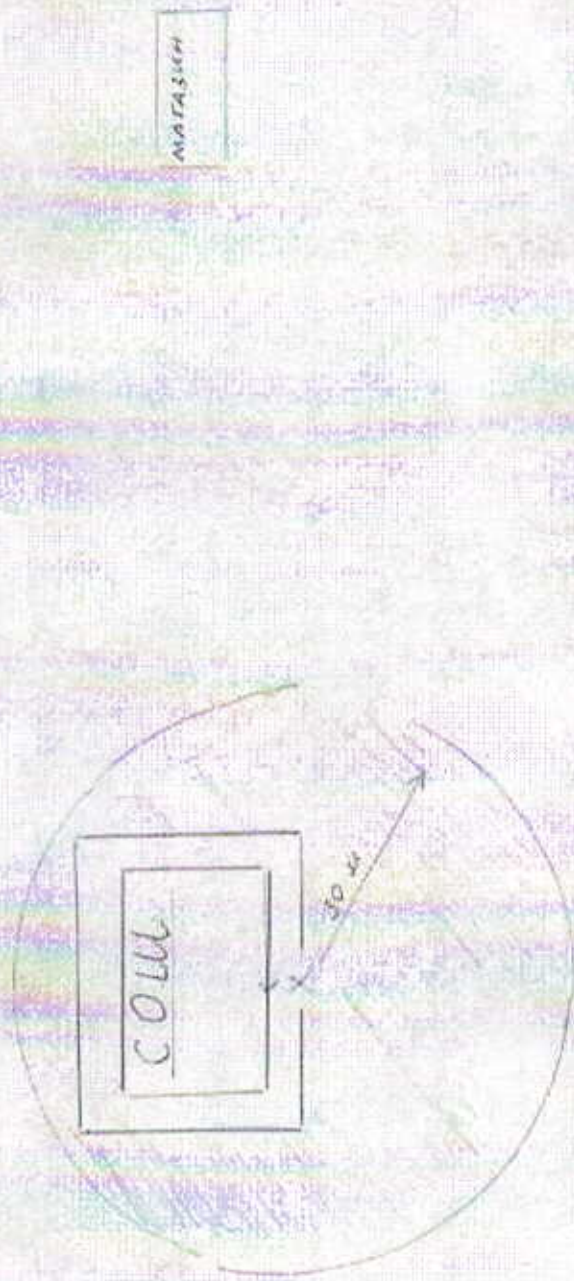
Курская область,
Щигровский район, д. 1-я
Семеновка

Приложение №2
к постановлению Администрации
Щигровского района
Курской области
от ____ декабря 2017 года № _____

Схемы границ прилегающих территорий
к организациям и (или) объектам, на которых не допускается розничная
продажа алкогольной продукции и розничная продажа алкогольной
продукции при оказании услуг общественного питания

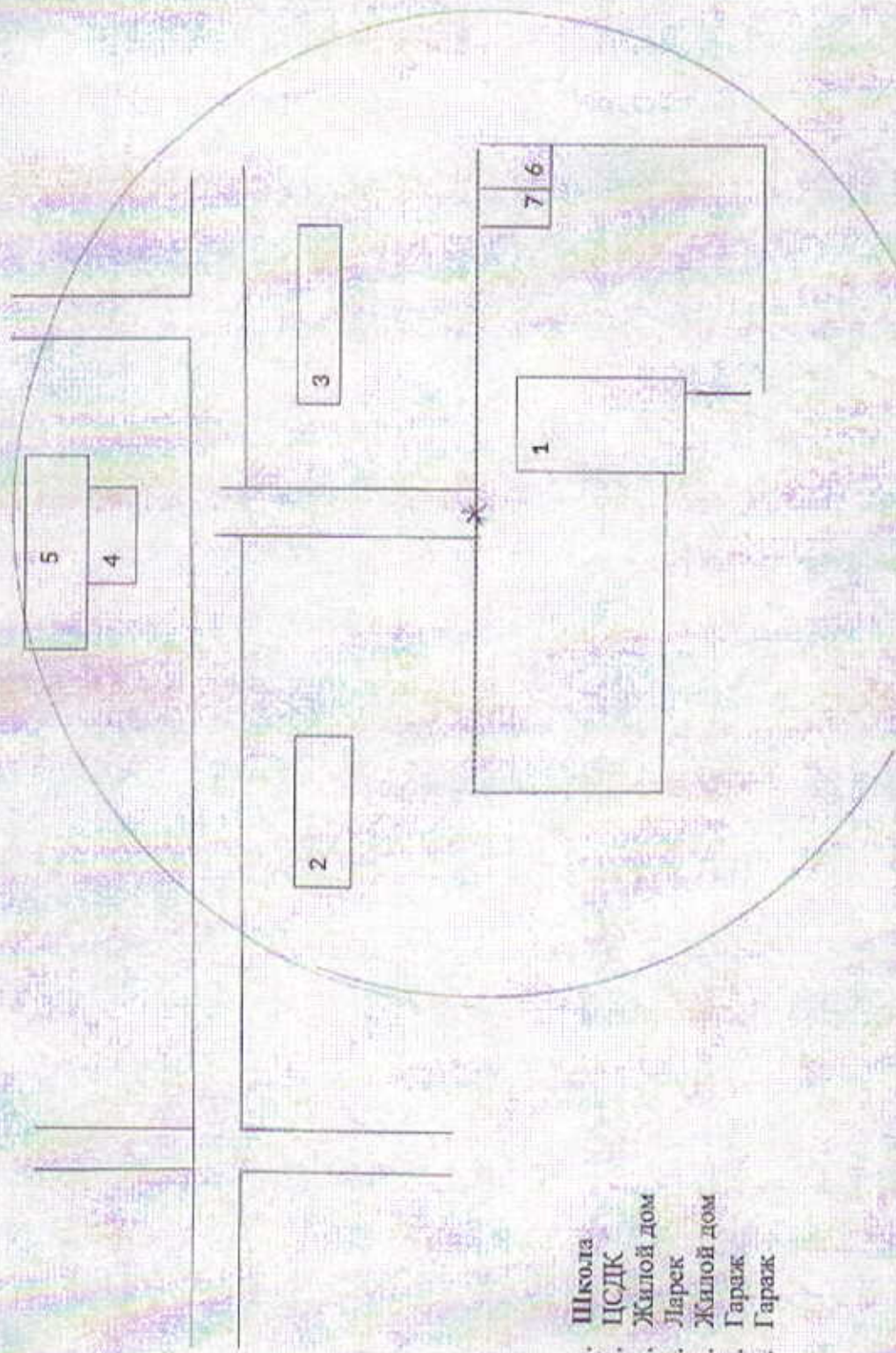
Схема границ прилегающих территорий на котором не допускается розничная продажа алкогольной продукции и розничная продажа алкогольной продукции при оказании услуг общественного питания

(МКОУ «Пригородненская средняя общеобразовательная школа»)



ИЖС

Схема границ прилегающих территорий на которых не допускается розничная продажа алкогольной продукции и розничная
 продажа алкогольной продукции при оказании услуг общественного питания
 Вышневолоцкий филиал МКОУ «Пригородненская средняя общеобразовательная школа»



- 1. Школа
- 2. ЦСДК
- 3. Жилой дом
- 4. Ларек
- 5. Жилой дом
- 6. Гараж
- 7. Гараж

Схема границ прилегающих территорий на котором не допускается розничная продажа алкогольной продукции и розничная продажа алкогольной продукции при оказании услуг общественного питания

(Озерский филиал МКОУ «Пригородненская средняя общеобразовательная школа»)




Схема границ прилегающих территорий на котором не допускается розничная продажа алкогольной продукции и розничная продажа алкогольной продукции при оказании услуг общественного питания

(МКОУ «Знаменская средняя общеобразовательная школа»)



Схема границ прилегающих территорий на котором не допускается розничная продажа алкогольной продукции и розничная продажа алкогольной продукции при оказании услуг общественного питания

(МКОУ «Защитенская средняя общеобразовательная школа»)


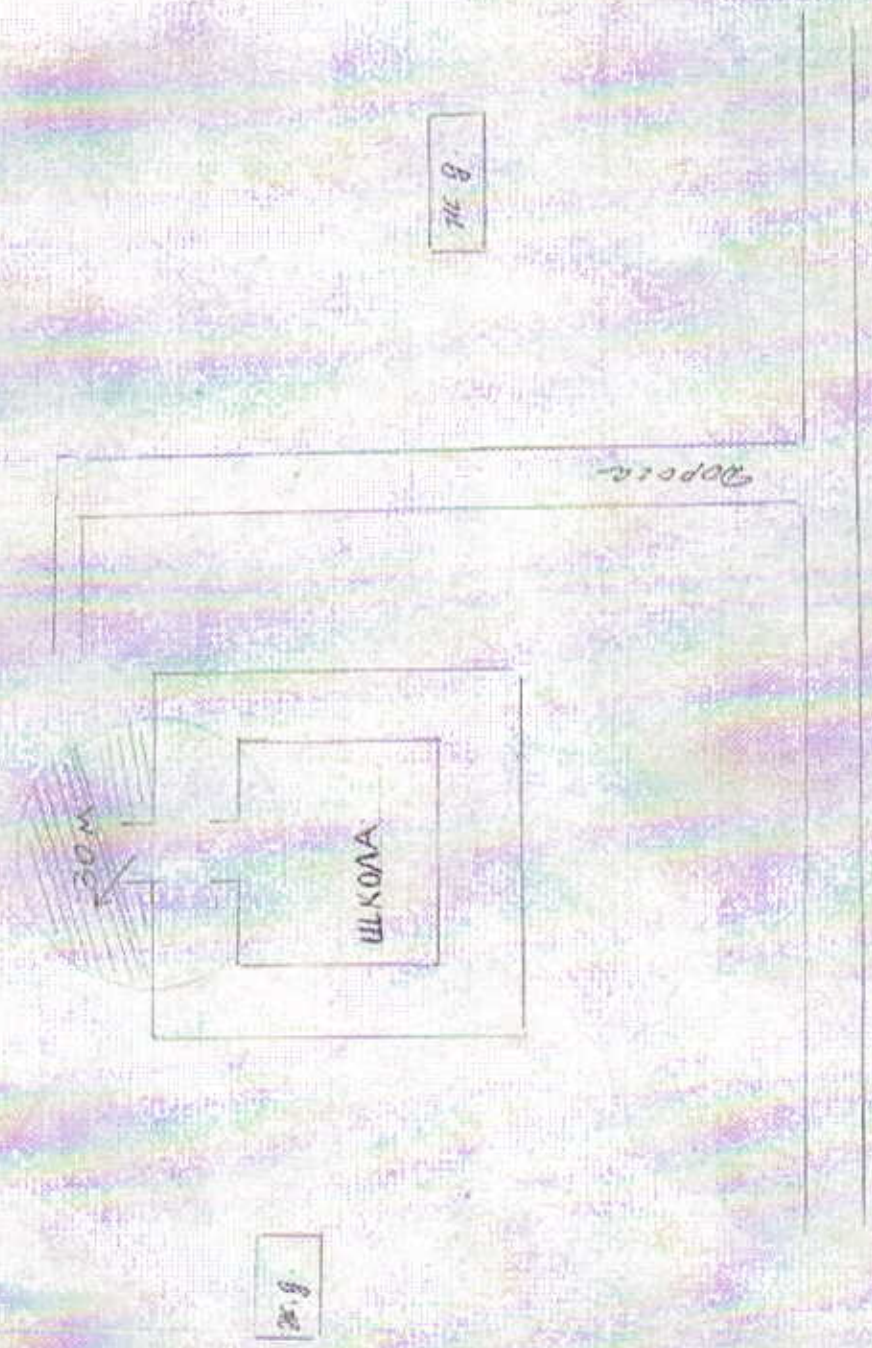


Схема границ прилегающих территорий на котором не допускается розничная продажа алкогольной продукции и розничная
продажа алкогольной продукции при оказании услуг общественного питания

(Крутовскому филиалу МКОУ «Защитенская средняя общеобразовательная школа»)



2.8

М. Г.

Схема границ прилегающих территорий на котором не допускается розничная продажа алкогольной продукции и розничная продажа алкогольной продукции при оказании услуг общественного питания

(Мелехинский филиалу МКОУ «Защитенская средняя общеобразовательная школа»)

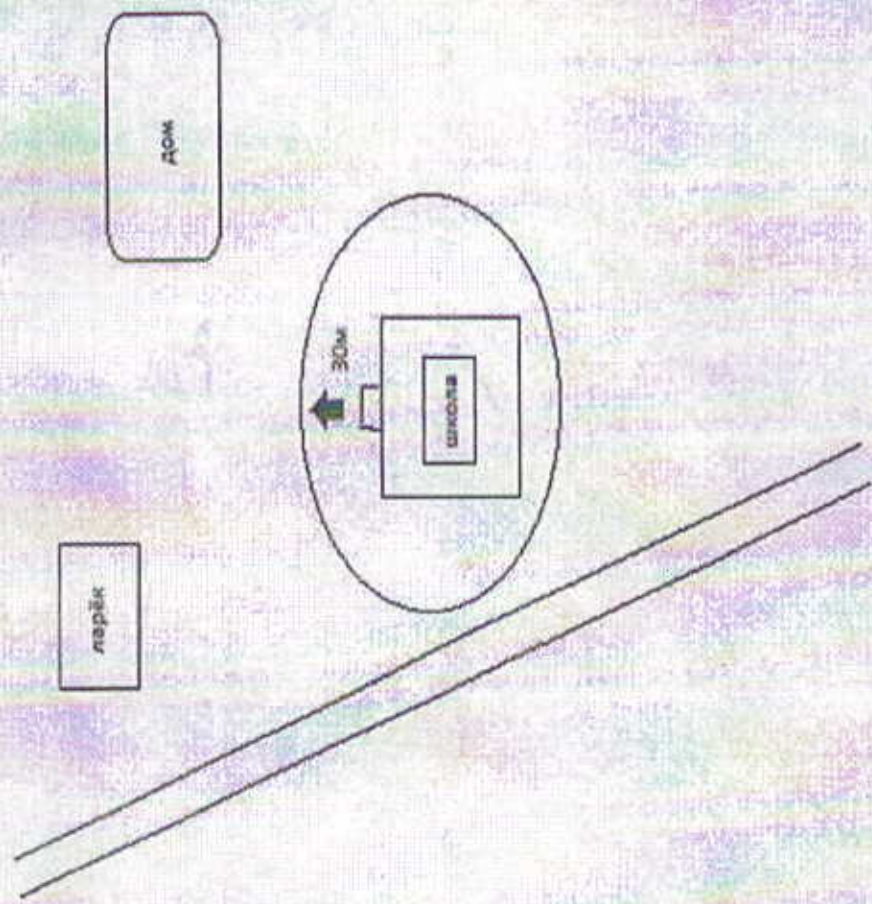
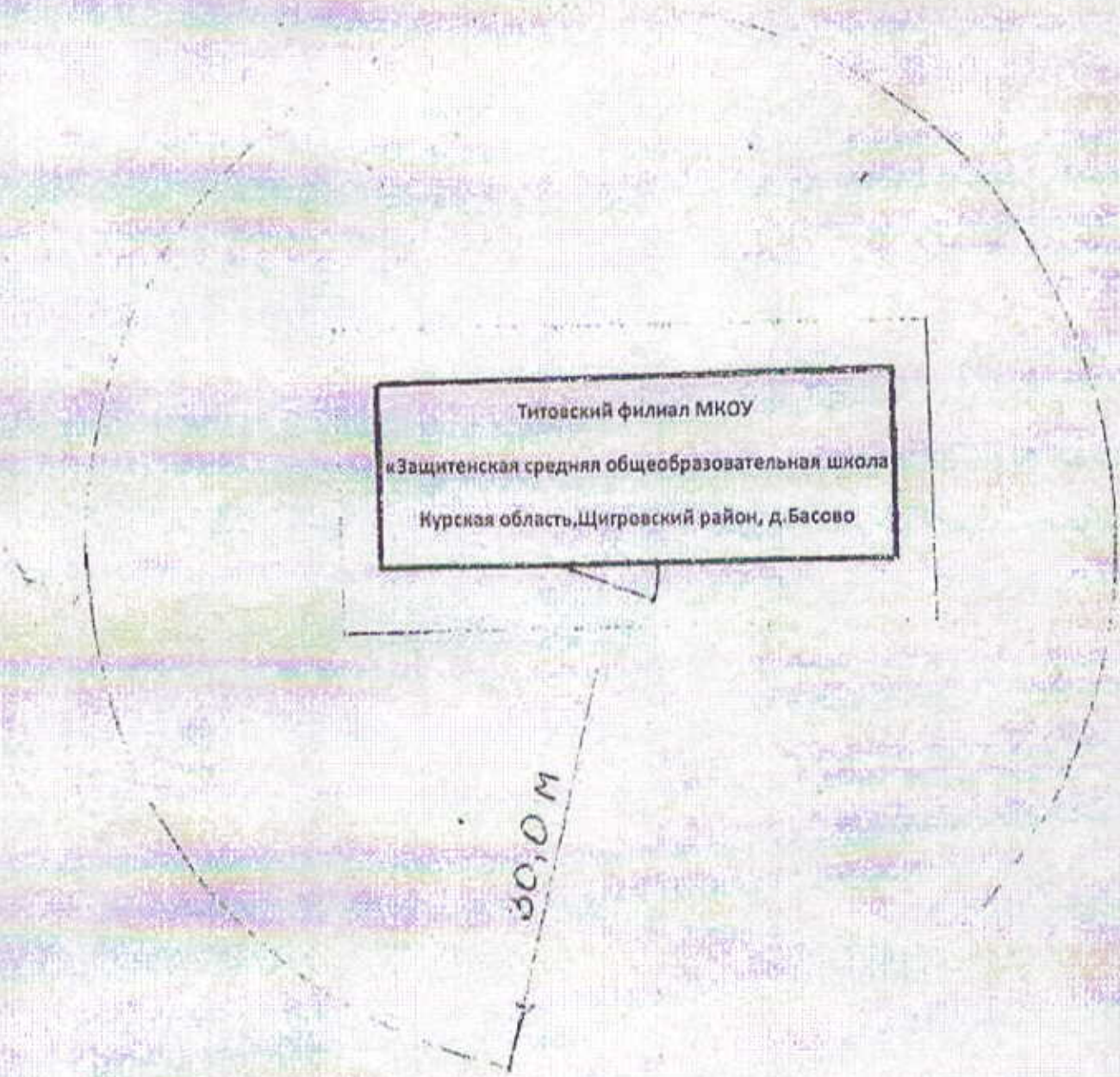


Схема границ прилегающих территорий на котором не допускается розничная продажа алкогольной продукции и розничная продажа алкогольной продукции при оказании услуг общественного питания
(Титовский филиал МКОУ «Защитенская средняя общеобразовательная школа»)



Титовский филиал МКОУ
«Защитенская средняя общеобразовательная школа»
Курская область, Щигровский район, д. Басово

50,0 M

Схема границ прилегающих территорий к МКОУ «Косоржанская средняя общеобразовательная школа» (Курская область, Щигровский район, с.Косоржа), на которых не допускается розничная продажа алкогольной продукции на территории Косоржанского сельсовета Щигровского района

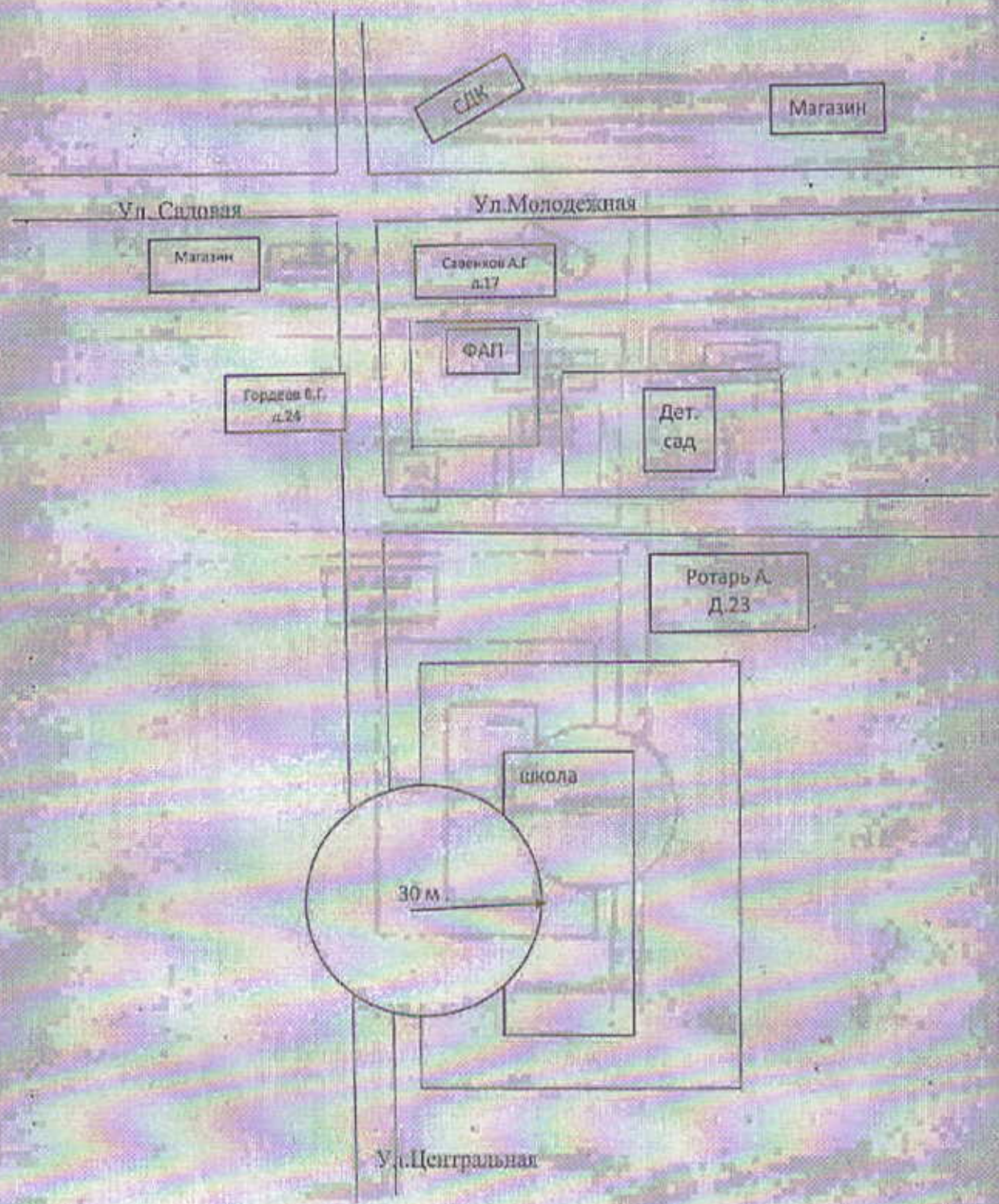


Схема границ прилегающих территорий на котором не допускается розничная продажа алкогольной продукции и розничная продажа алкогольной продукции при оказании услуг общественного питания

(Теребужский филиалу МКОУ «Косоржанская средняя общеобразовательная школа»)

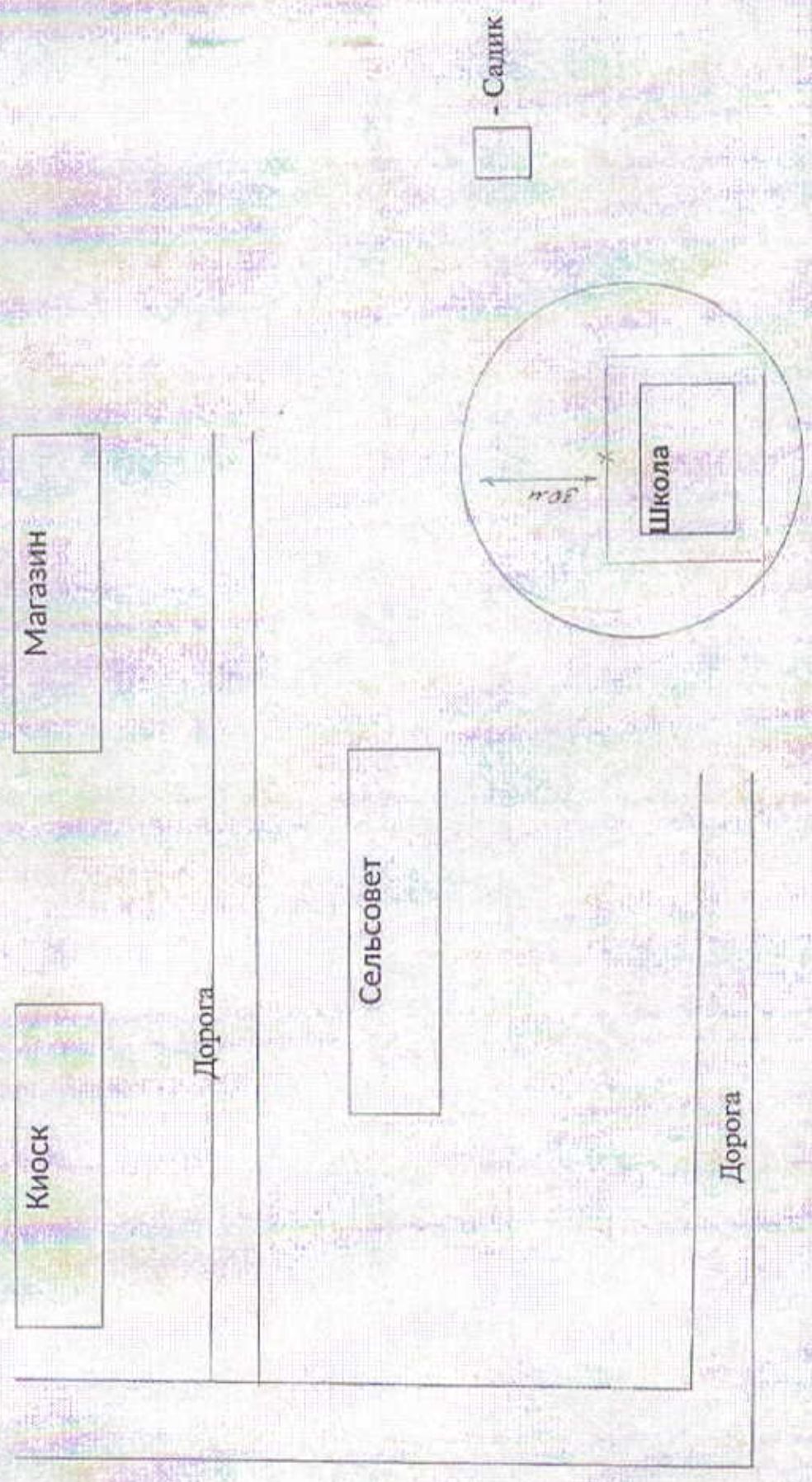
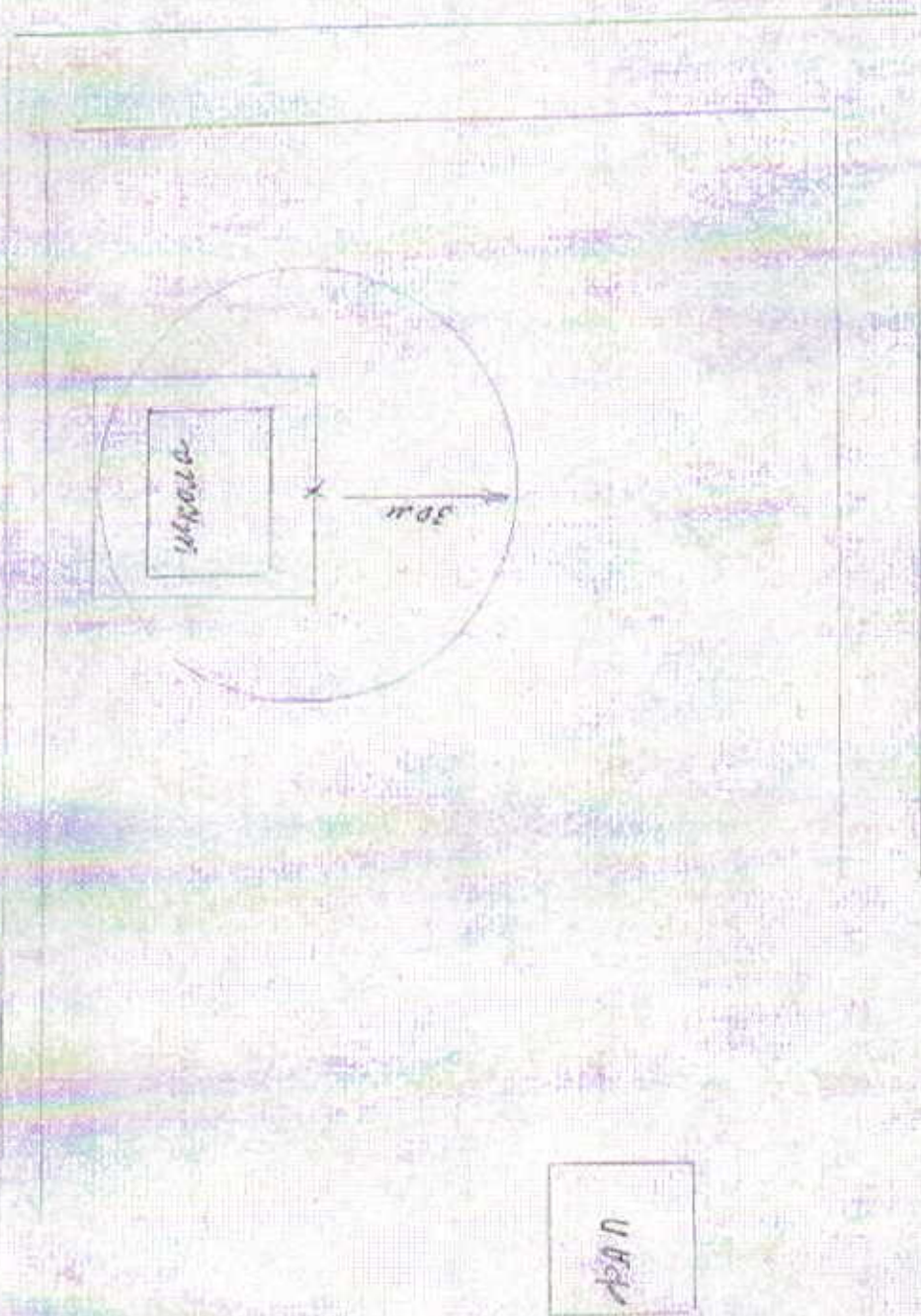
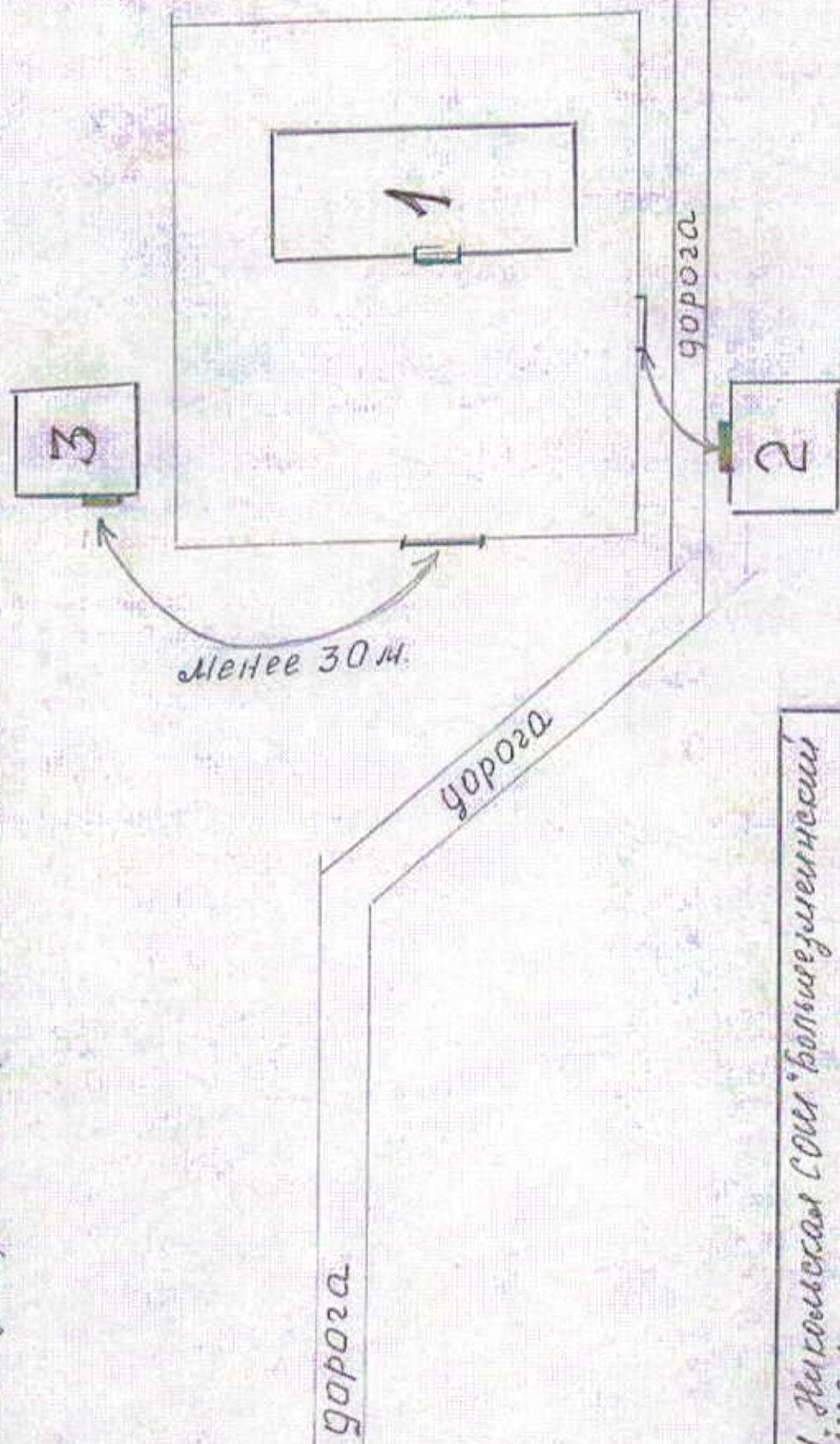


Схема грани прилегающих территорий на котором не допускается розничная продажа алкогольной продукции и розничная продажа алкогольной продукции при оказании услуг общественного питания

(МКОУ «Никольская средняя общеобразовательная школа»)



Свои грани прилегающие территории с некоторыми ограничениями
и объектам территории, на которые не допускаются розничная продажа
алкогольной продукции на территории МРОУ, Никамская СОИ "Большеземельский"
орыном шайрофского района Курганской области.



1 - МРОУ, Никамская СОИ "Большеземельский"
орыном

2 - жилой дом - ул. Береговая дом 1

3 - жилой дом - ул. Школьная дом 2

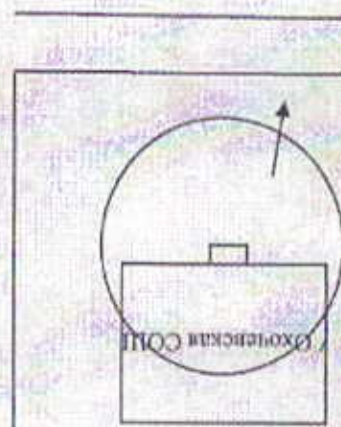
Схема границ прилегающих территорий на котором не допускается розничная продажа алкогольной продукции и розничная продажа алкогольной продукции при оказании услуг общественного питания

(МКОУ «Охочевская средняя общеобразовательная школа»)

г. Курск

дорога

г. Щигры



Граница прилегающей территории не менее 30 м

Схема границ прилегающих территорий на котором не допускается розничная продажа алкогольной продукции и розничная продажа алкогольной продукции при оказании услуг общественного питания

(Большеохочевский филиал МКОУ «Охочевская средняя общеобразовательная школа»)

Граница прилегающей территории не менее 30 м

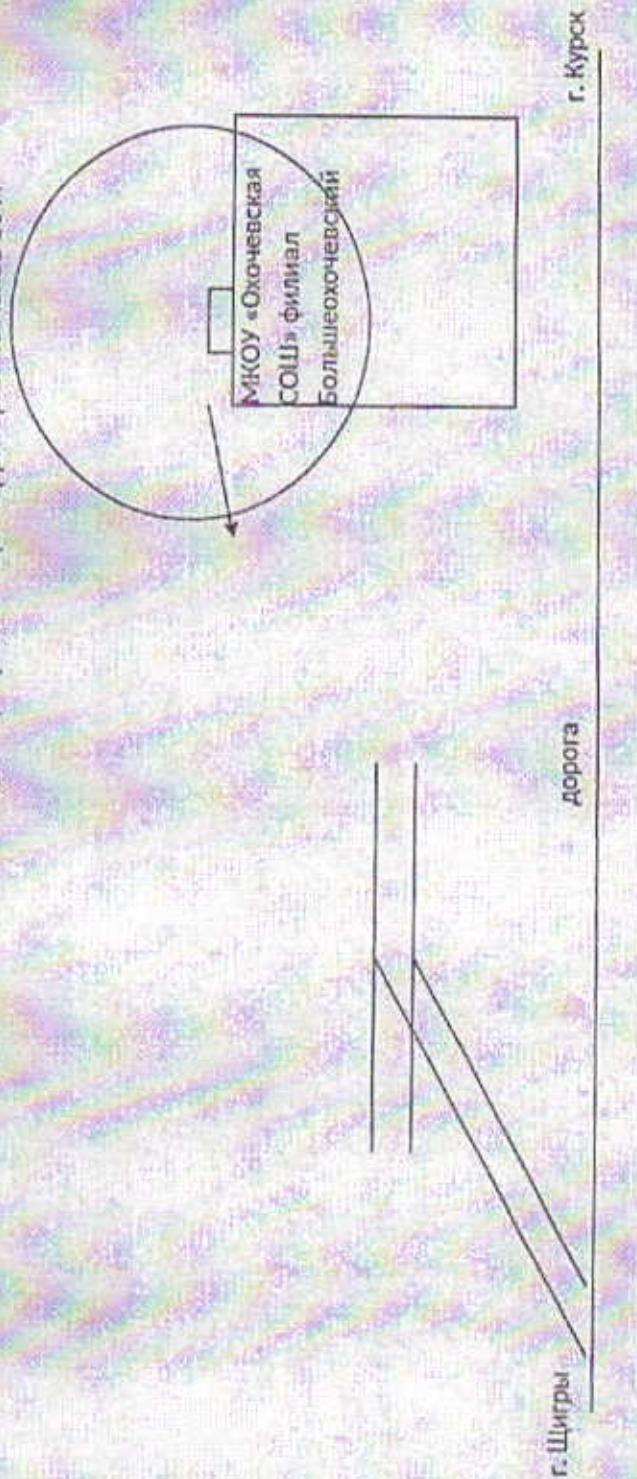


Схема граници прилегающих территорий на котором не допускается розничная продажа алкогольной продукции и розничная продажа алкогольной продукции при оказании услуг общественного питания

(Гремяченский филиал МКОУ «Охочевская средняя общеобразовательная школа»)

д. Верхняя Гремячка

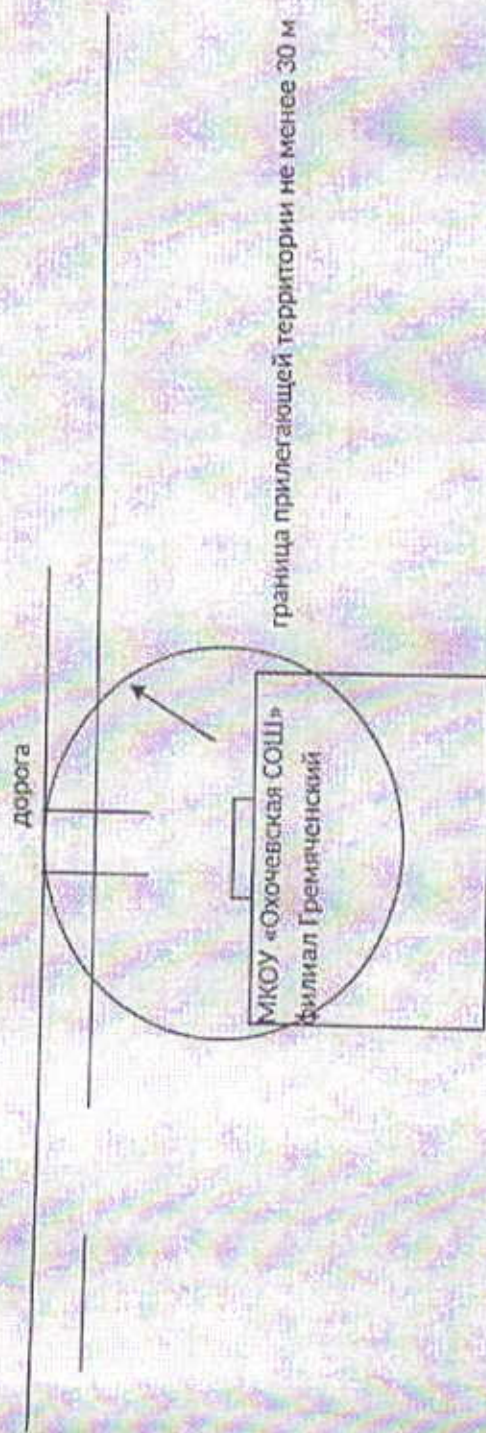
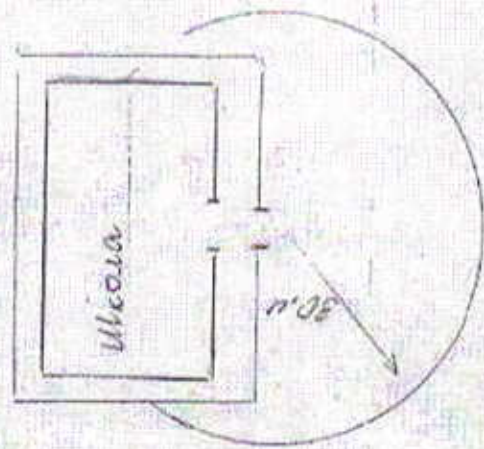


Схема границ прилегающих территорий на котором не допускается розничная продажа алкогольной продукции и розничная продажа алкогольной продукции при оказании услуг общественного питания

(Кривцовский филиал МКОУ «Охочевская средняя общеобразовательная школа»)



Дорога

Финансы

СБК

ФАП

Информ

Схема границ прилегающих территорий к МКДОУ «Косоржанский детский сад» (Курская область, Щигровский район, с.Косоржа, ул.Центральная, д.21), на которых не допускается розничная продажа алкогольной продукции на территории Косоржанского сель.совета Щигровского района

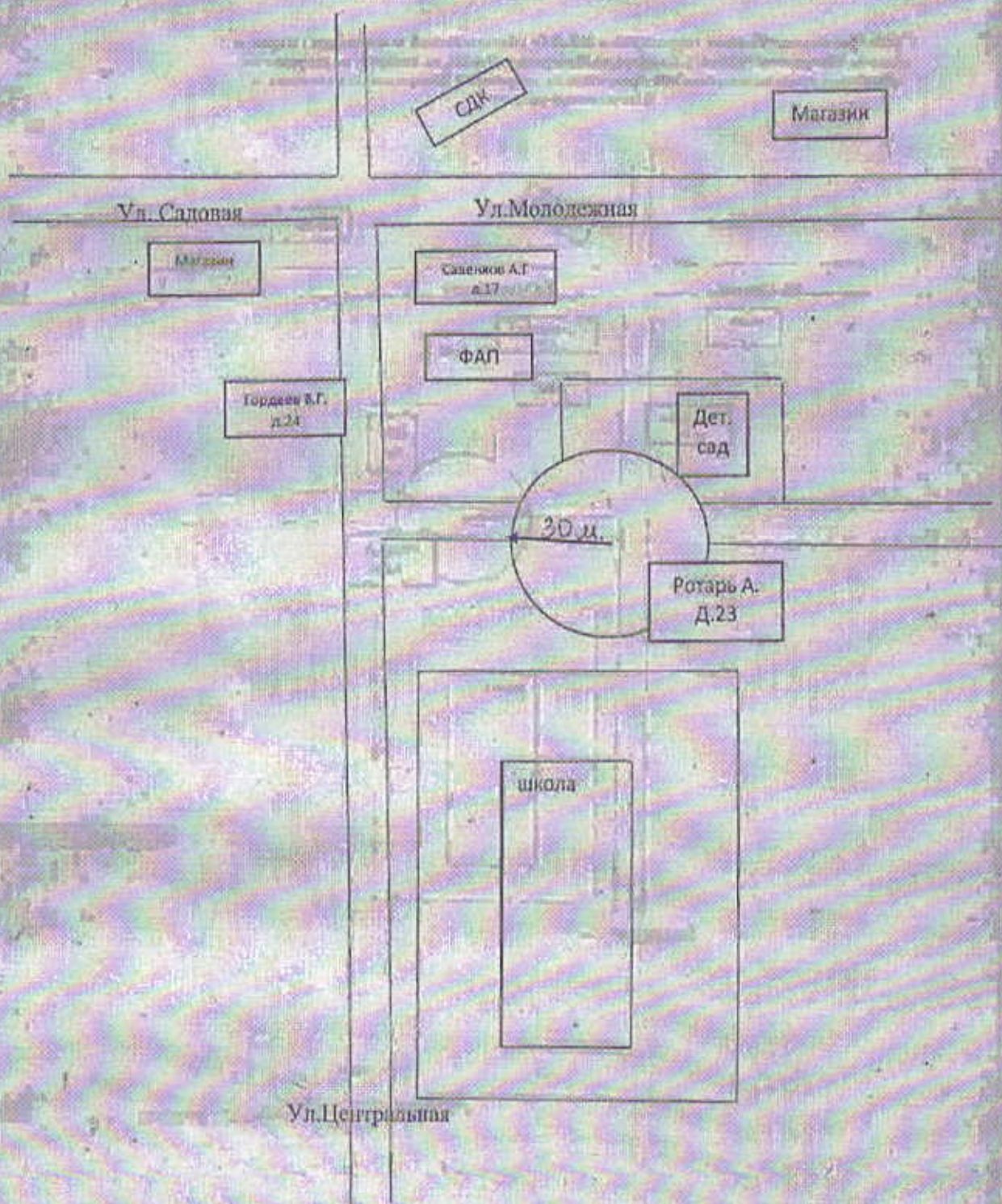


Схема границ прилегающих территорий на котором не допускается розничная продажа алкогольной продукции и розничная продажа алкогольной продукции при оказании услуг общественного питания

(МКДОУ Теребужский детский сад «Сказка»)

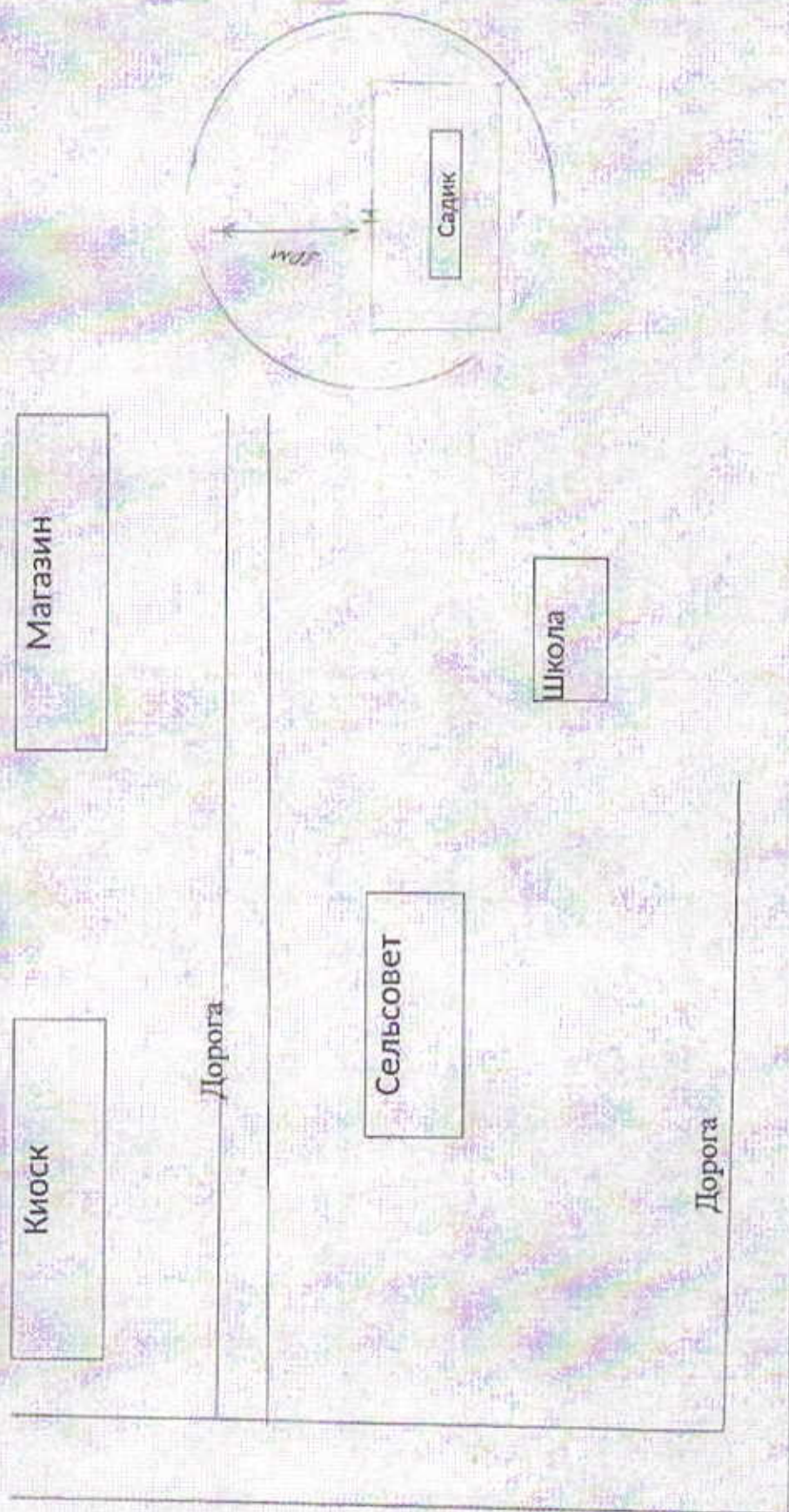
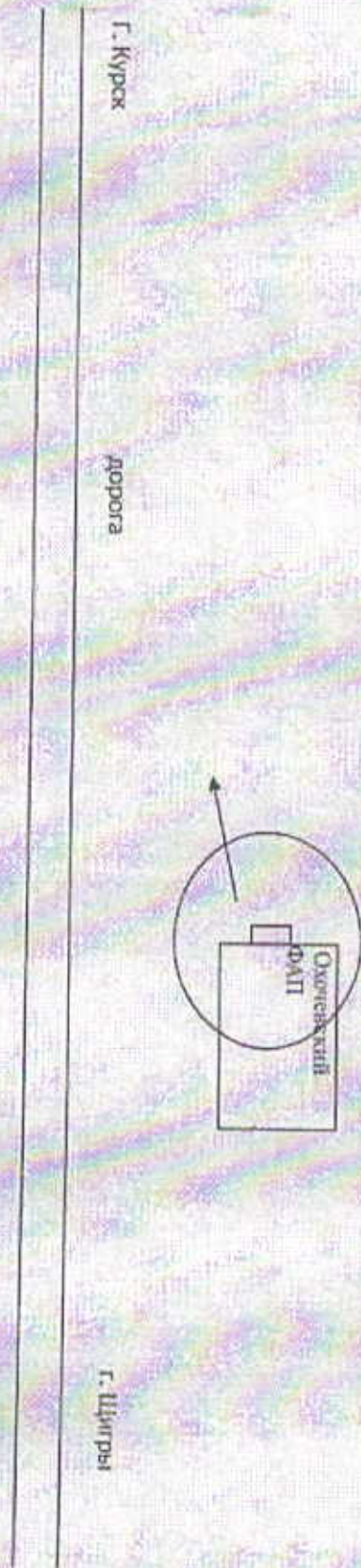


Схема границ прилегающих территорий на которых не допускается розничная продажа алкогольной продукции и розничная продажа алкогольной продукции при оказании услуг общественного питания

(ОБУЗ «Щигровская ЦРБ», Охочевское отделение врачебной практики)



Граница прилегающей территории не менее 30 м

Схема границ прилегающих территорий на которых не допускается розничная продажа алкогольной продукции и розничная продажа алкогольной продукции при оказании услуг общественного питания

(ОБУЗ «Щигровская ЦРБ» Щигровский ФАП)

граница прилегающей территории не менее 30 м

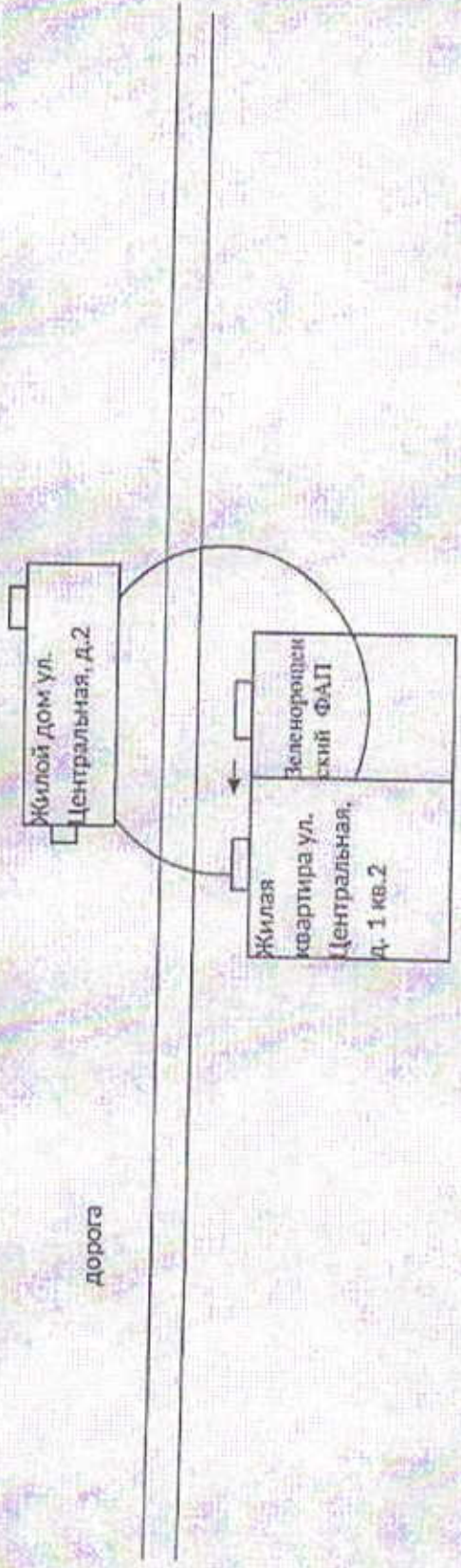


Схема границ прилегающих территорий на которых не допускается розничная продажа алкогольной продукции и розничная продажа алкогольной продукции при оказании услуг общественного питания

(ОБУЗ «Щипровская ЦРБ», Гремяченский ФАП)

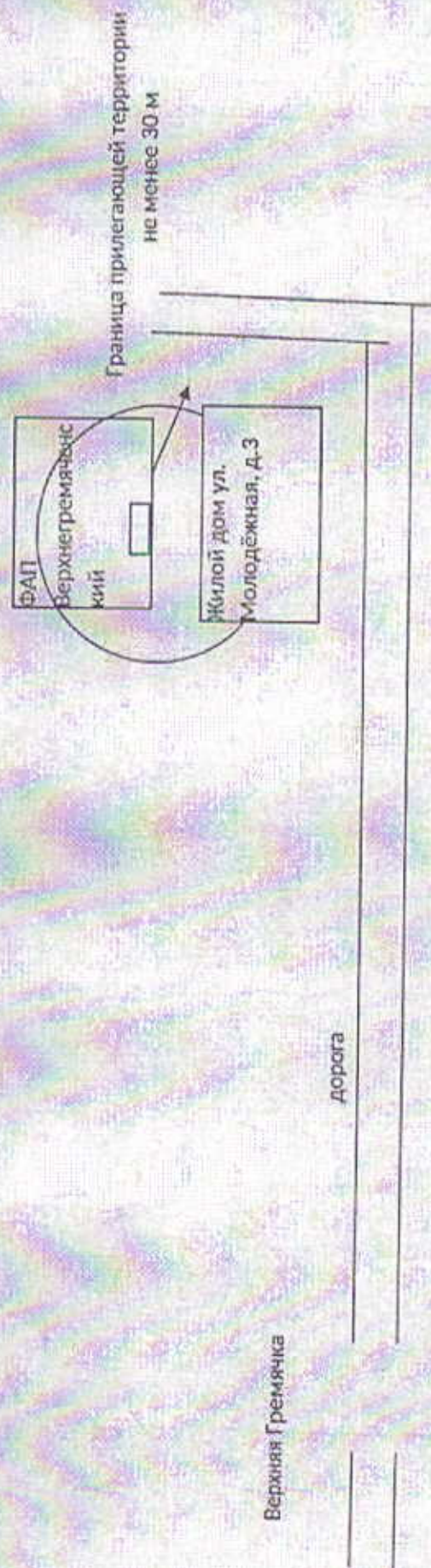
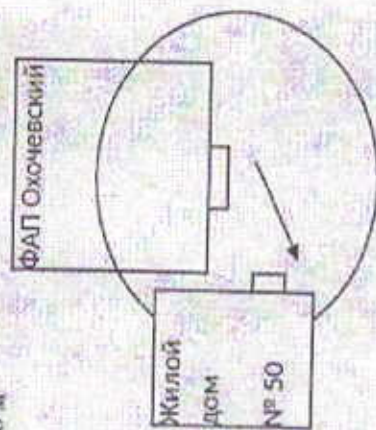


Схема грании прилегающих территорий на которых не допускается розничная продажа алкогольной продукции и розничная продажа алкогольной продукции при оказании услуг общественного питания

(ОБУЗ «Щигровская ЦРБ», Охочевский ФАП)

Граница прилегающей территории не менее 30 м



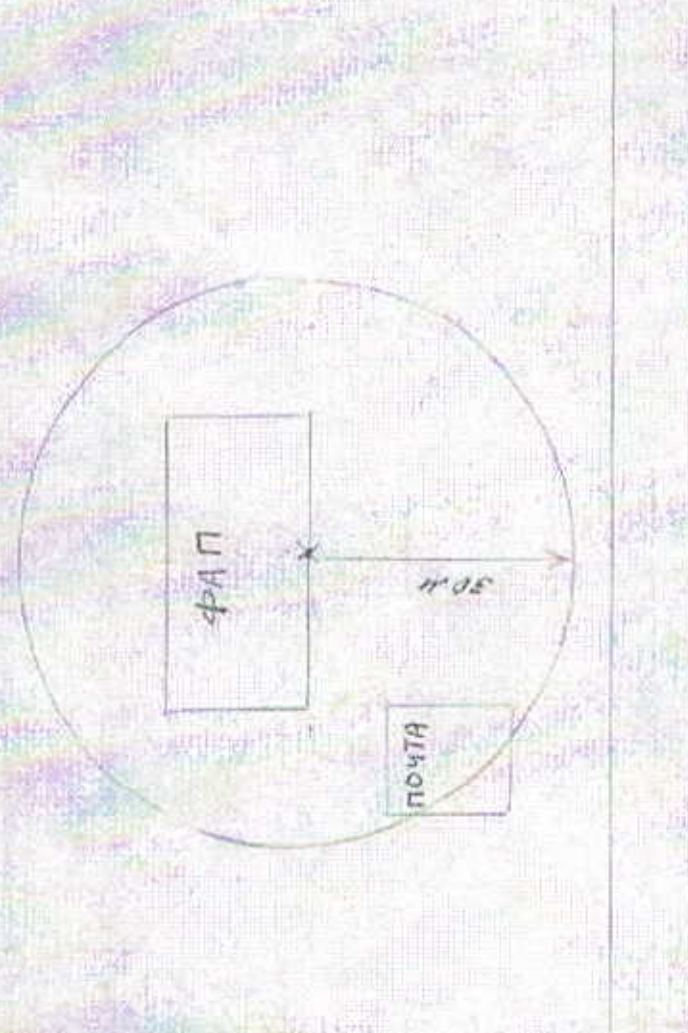
г. Щигры

дорога

г. Курск

Схема границ прилегающих территорий на которых не допускается розничная продажа алкогольной продукции и розничная продажа алкогольной продукции при оказании услуг общественного питания

(ОБУЗ «Щигровская ЦРБ» Курносковский ФАП)



Схема

Определения границ, прилегающих к некоторым организациями объектам на территории
Касиновского сельсовета, на которых не допускается розничная продажа
алкогольной продукции

Здания магазина

*в с. Касиньево, Касиновский район,
Широковское р-но*

ОБУЗ «Широкская ЦРБ», Касиновский ФАП
Курская область, Широковский район, с. Касиновка

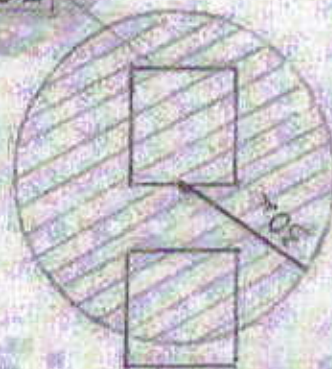


Схема границ прилегающих территорий на которых не допускается розничная продажа алкогольной продукции и розничная продажа алкогольной продукции при оказании услуг общественного питания

(ОБУЗ «Щипровская ЦРБ» Козловский ФАП)

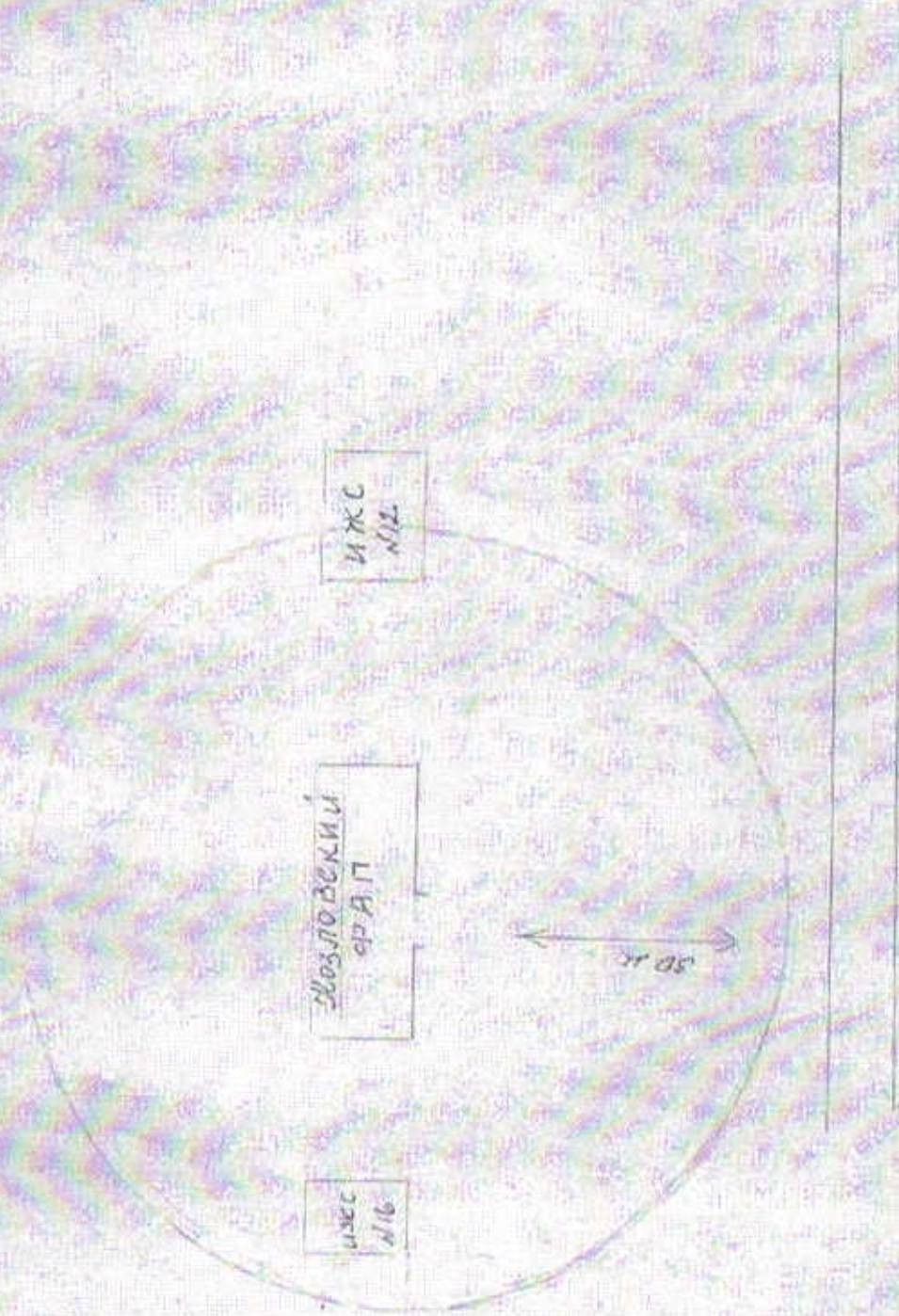


Схема границ прилегающих территорий на которых не допускается розничная продажа алкогольной продукции и розничная продажа алкогольной продукции при оказании услуг общественного питания

(ОБУЗ «Щигровская ЦРБ» Пригородненский ФАП)

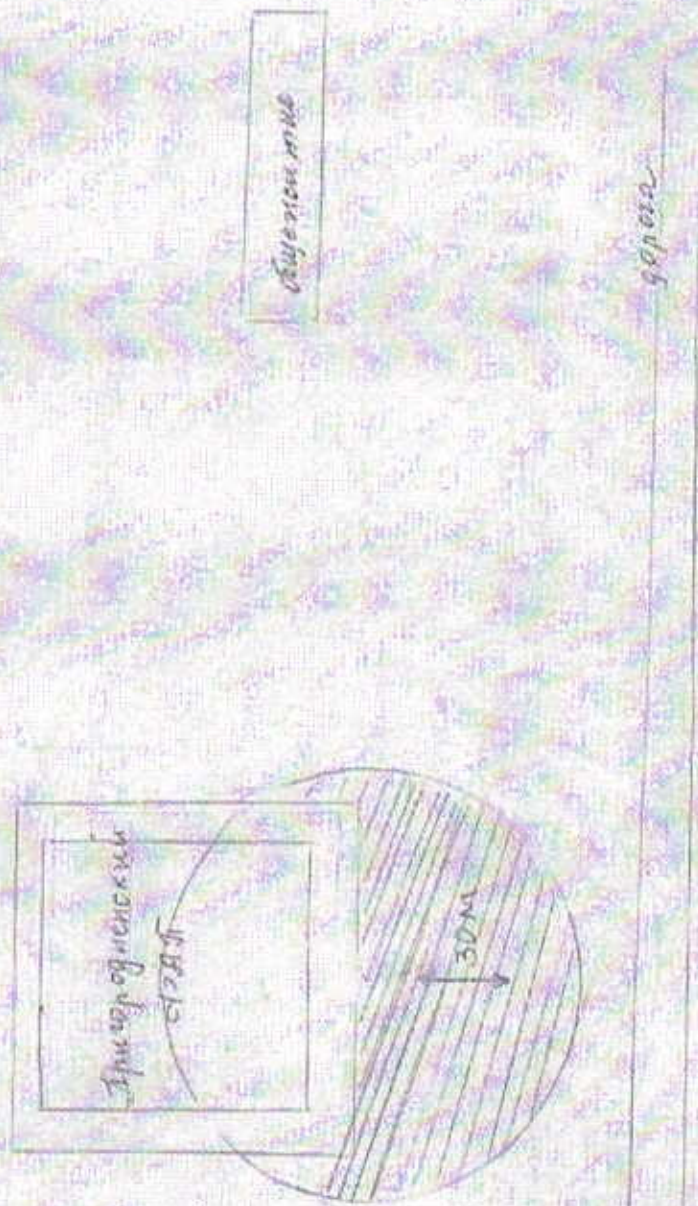


Схема границ прилегающих территорий на которых не допускается розничная продажа алкогольной продукции и розничная продажа алкогольной продукции при оказании услуг общественного питания

(ОБУЗ «Шингровская ЦРБ» Никольский ФАП)

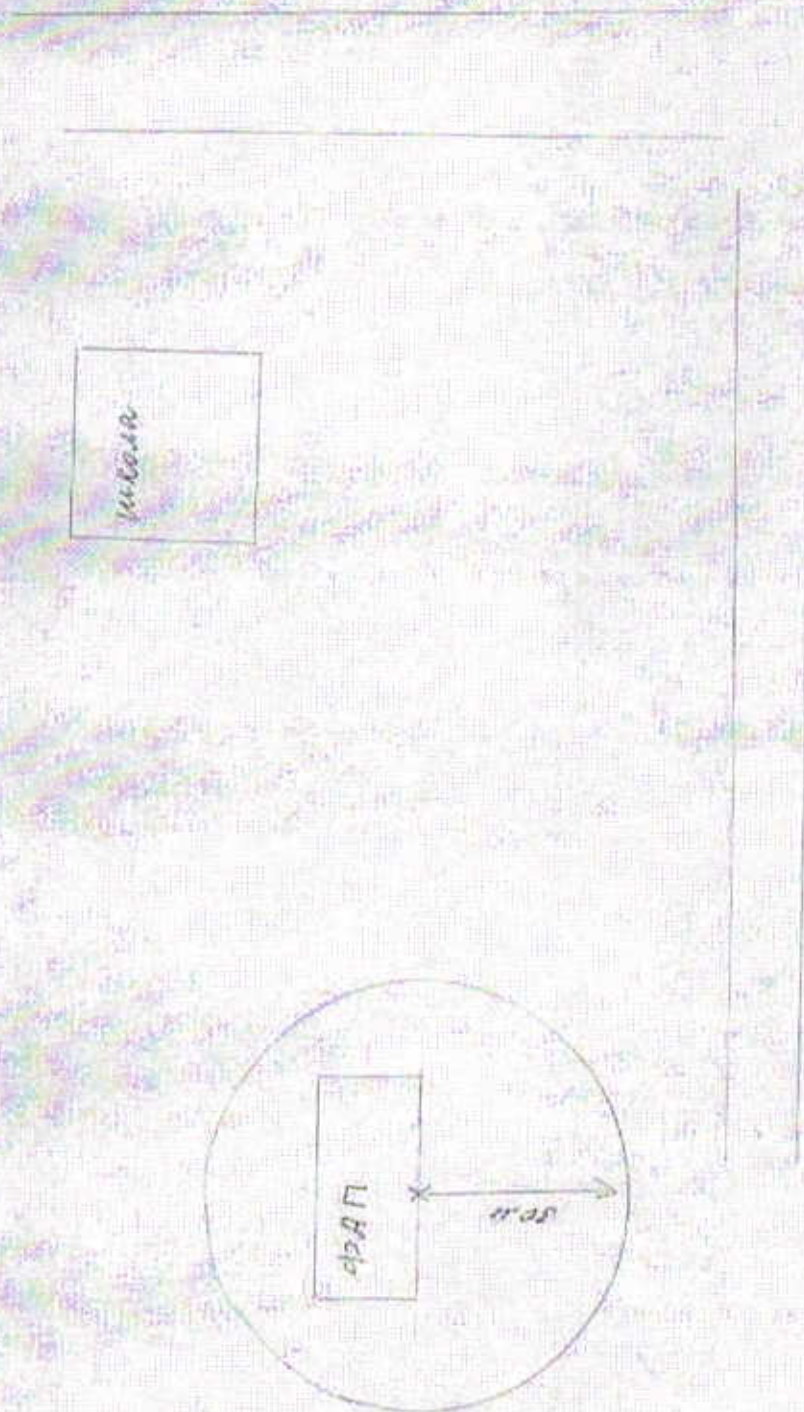



Схема границ прилегающих территорий на которых не допускается розничная продажа алкогольной продукции и розничная продажа алкогольной продукции при оказании услуг общественного питания

(ОБУЗ «Щигровская ЦРБ» Вышнепольховатский ФАП)



СДК

АДМ - 143



Схема границ прилегающих территорий к ОБУЗ «Щигровская ЦРБ», Косоржанский ФАП (Курская область, Щигровский район, с.Косоржа ул.Центральная д.19), на которых не допускается розничная продажа алкогольной продукции на территории Косоржанского сельсовета Щигровского района

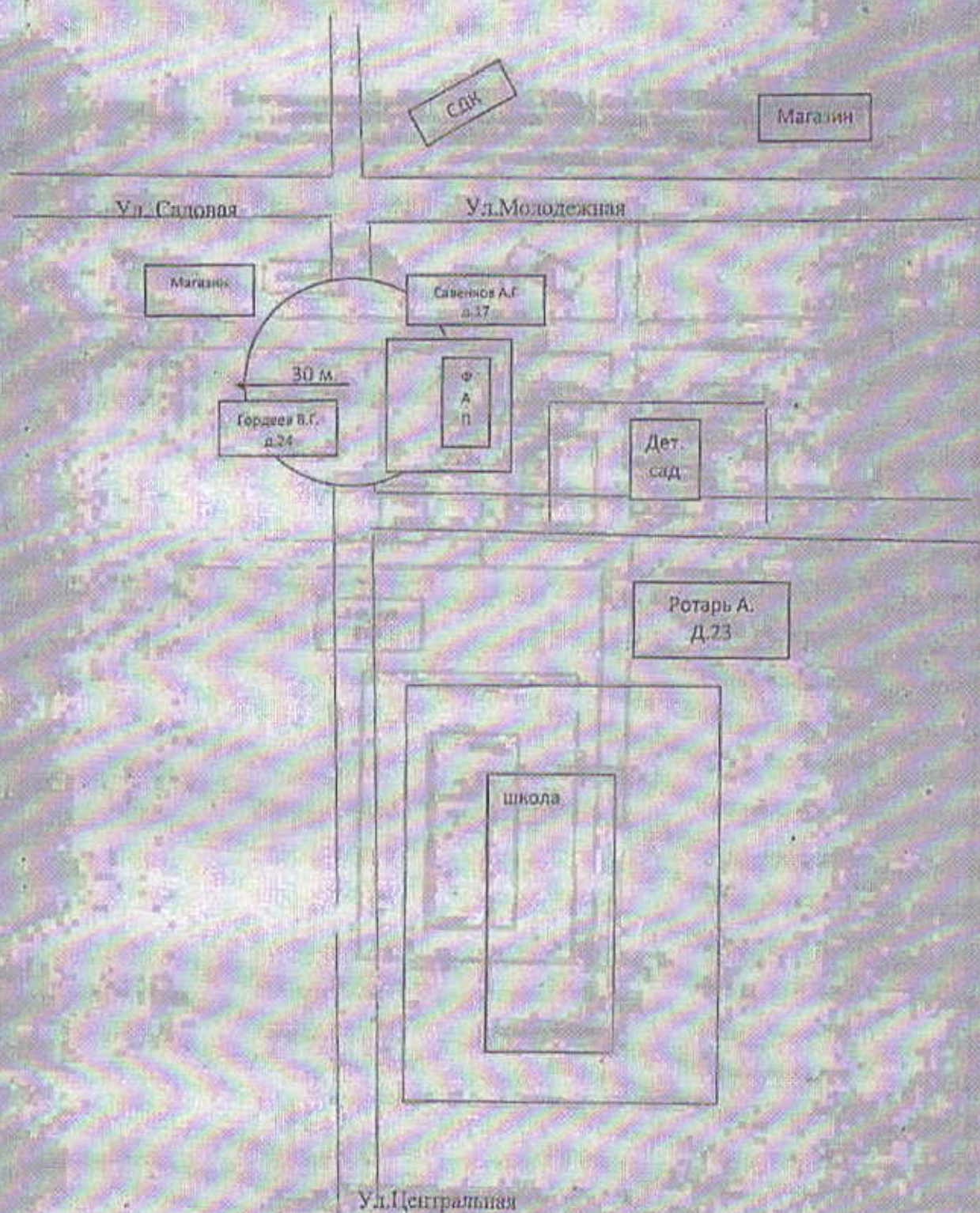


Схема границ прилегающих территорий на которых не допускается розничная продажа алкогольной продукции и розничная продажа алкогольной продукции при оказании услуг общественного питания

(ОБУЗ «Щигровская ЦРБ», Защитенское отделение общей врачебной практики)





Схема границ прилегающих территорий на которых не допускается розничная продажа алкогольной продукции и розничная продажа алкогольной продукции при оказании услуг общественного питания:

(ОБУЗ «Щигровская ЦРБ» Новосергиевский ФАП)

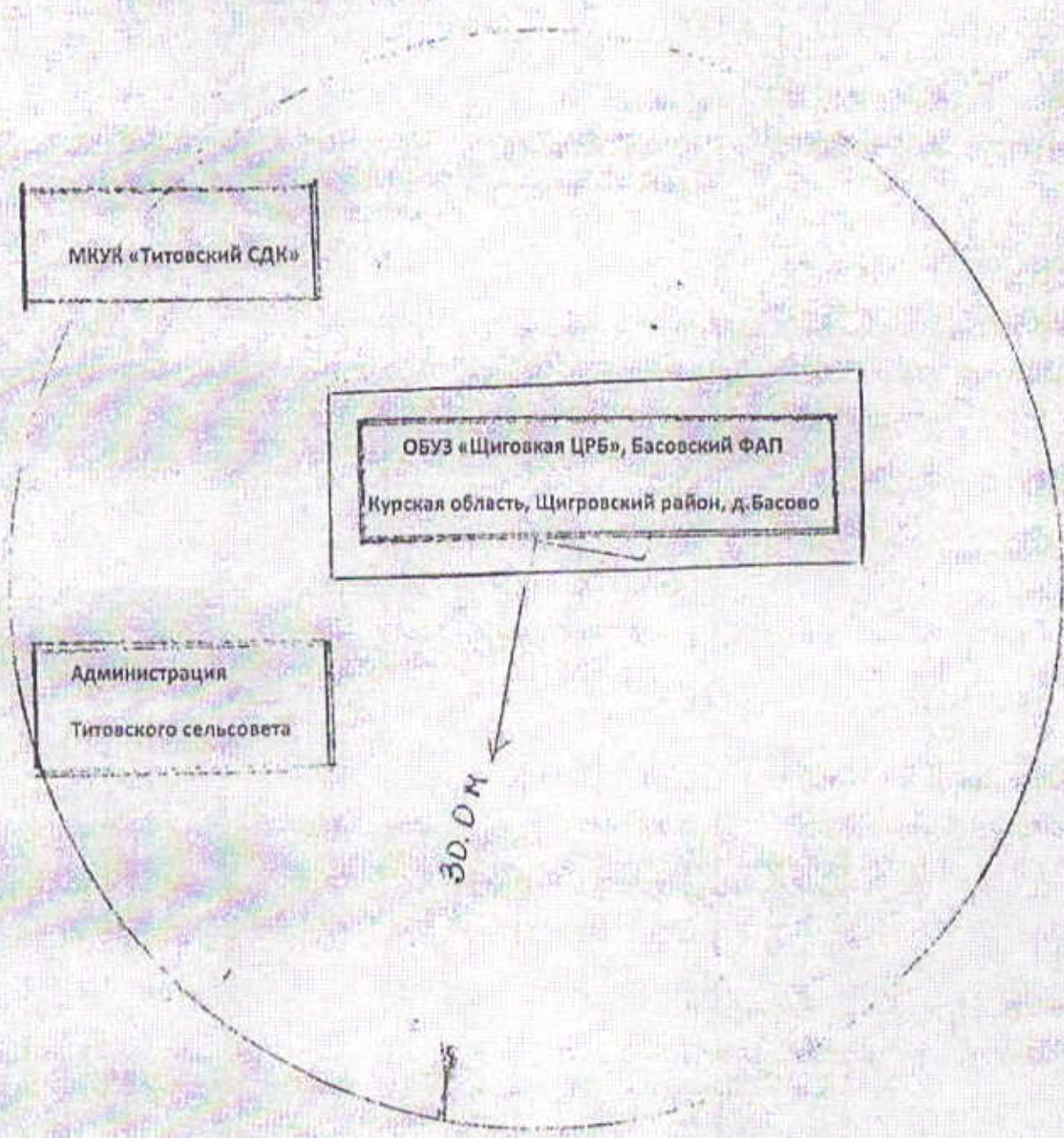


ОБУЗ «Щигровская ЦРБ», Новосергиевский ФАП
Курская область, Щигровский район, д. Новосергиевка

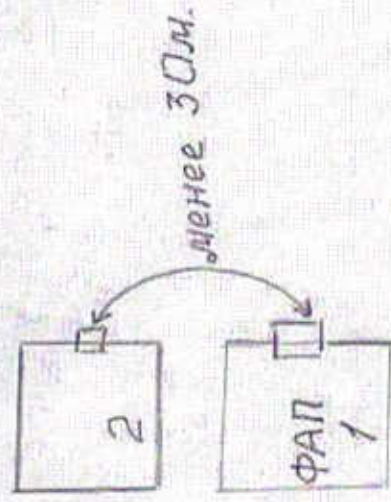
30.0 м

Схема границ прилегающих территорий на которых не допускается розничная продажа алкоголя и розничная продажа алкогольной продукции при оказании услуг общественного питания

(ОБУЗ «Щигровская ЦРБ» Басовский ФАП)



Связь границ смежающих территорий с некоторыми организующими и объектам территории, на которых не допускается розничная продажа алкогольной продукции на территории ОБУЗ, Цирковая ул. ЦРБ" Большеруменский ФАП Циркового района Курской области



улица

- 1 - Большеруменский ФАП
- 2 - жилой дом ул. Зеленая д.2

Схема границ прилегающих территорий ,
на котором не допускается розничная продажа алкогольной продукции и розничная продажа алкогольной продукции при
оказании услуг общественного питания

(ОБУЗ «Щитровская ЦРБ» Вязовской ФАП)

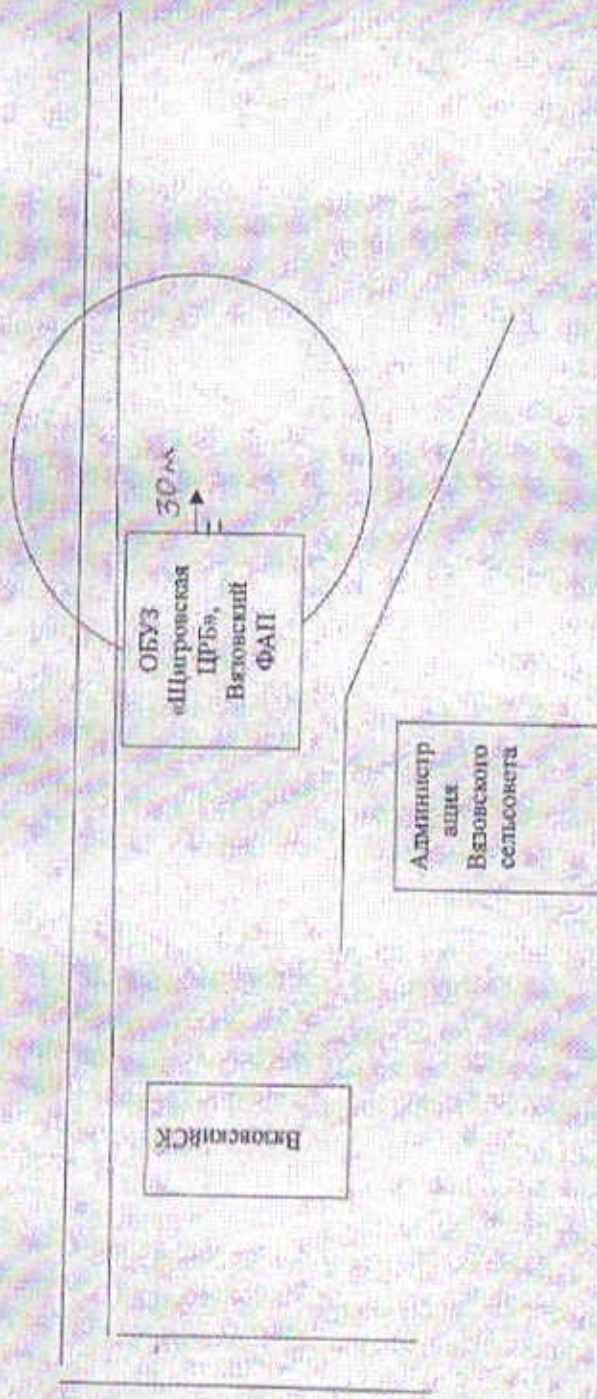


Схема границ прилегающих территорий на которых не допускается розничная продажа алкогольной продукции и розничная продажа алкогольной продукции при оказании услуг общественного питания

(ОБУЗ «Щипровская ЦРБ» Мелехинский ФАП)

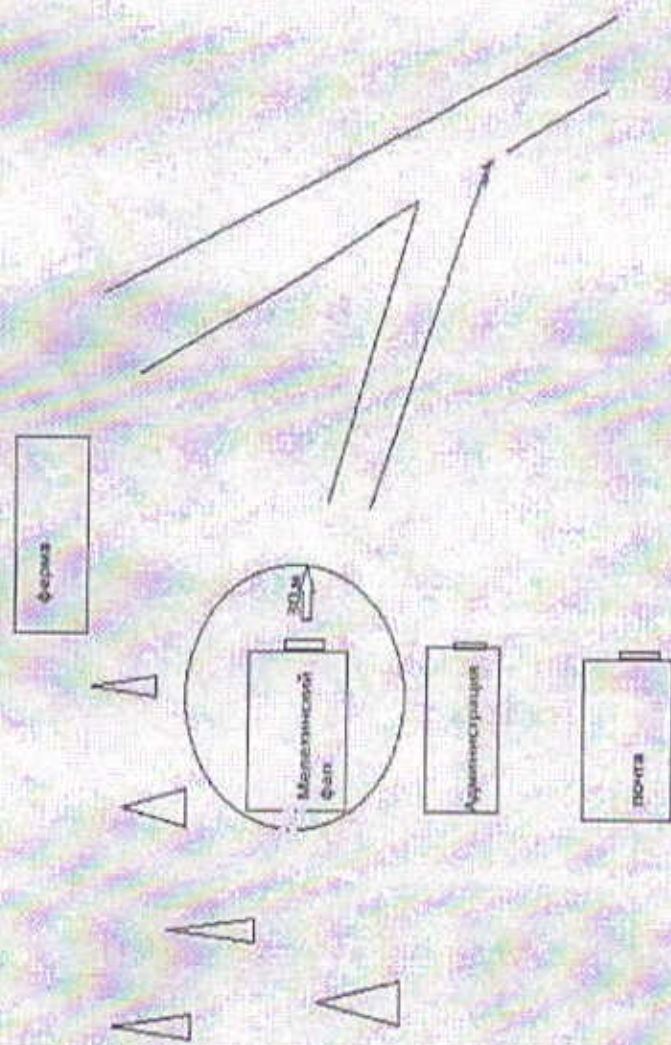
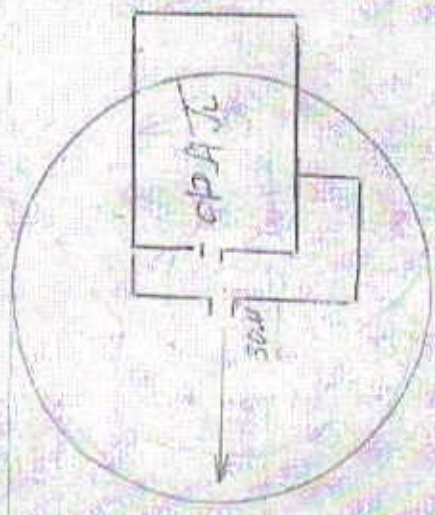


Схема границ прилегающих территорий, на которых не допускается розничная продажа алкогольной продукции и розничная продажа алкогольной продукции при оказании услуг общественного питания

(ОБУЗ «Щигровская ЦРБ» Кривцовский ФАП)

ШКОЛА

ФЕРМА



Администрация
ФАП

СДХ

Матейкин

Схема границ прилегающих территорий на которых не допускается розничная продажа алкогольной продукции и розничная продажа алкогольной продукции при оказании услуг общественного питания

ОБУЗ «Щигровская ЦРБ», Троицко-Краснинский ФАП

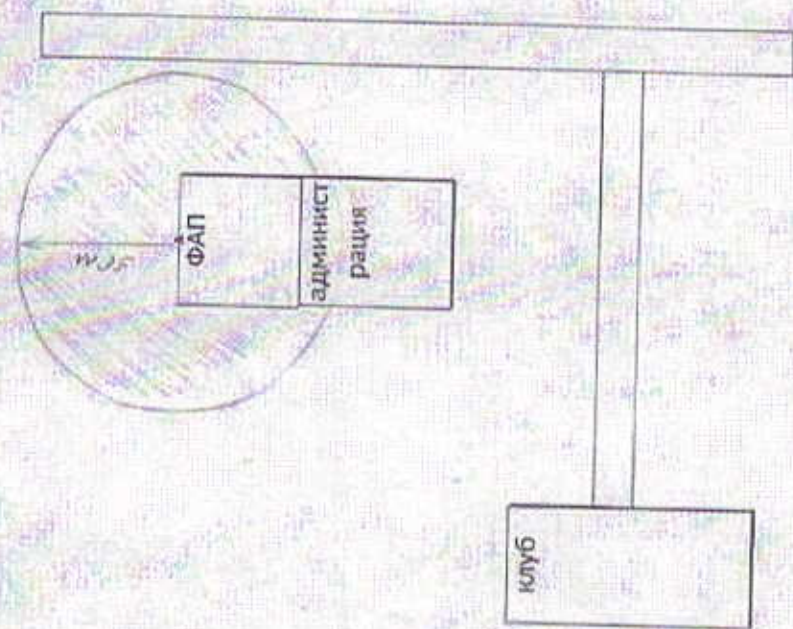


Схема границ прилегающих территорий на которых не допускается розничная продажа алкогольной продукции и розничная продажа алкогольной продукции при оказании услуг общественного питания

(ОБУЗ «Щигровская ЦРБ», Озерский ФАП)

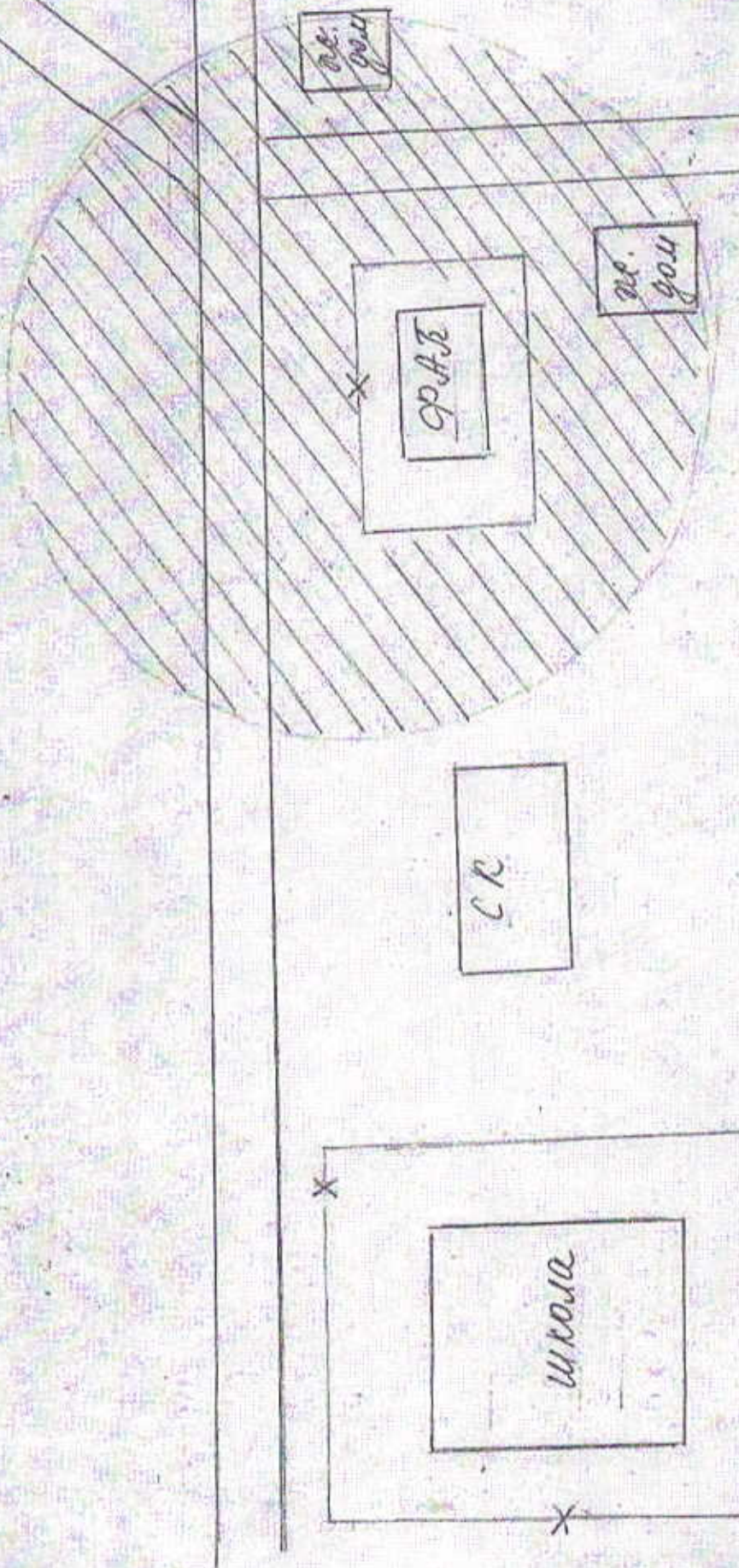
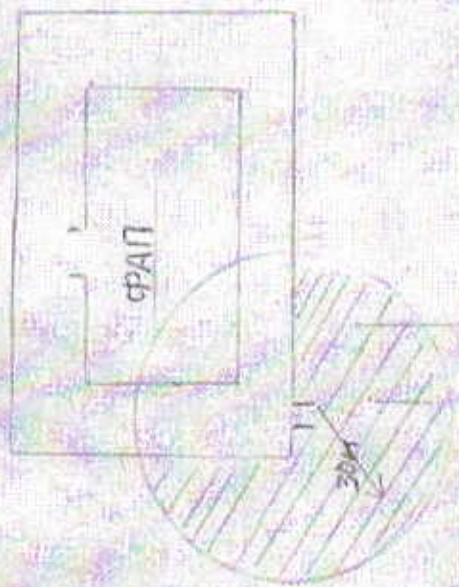


Схема границ прилегающих территорий на которых не допускается розничная продажа алкогольной продукции и розничная продажа алкогольной продукции при оказании услуг общественного питания

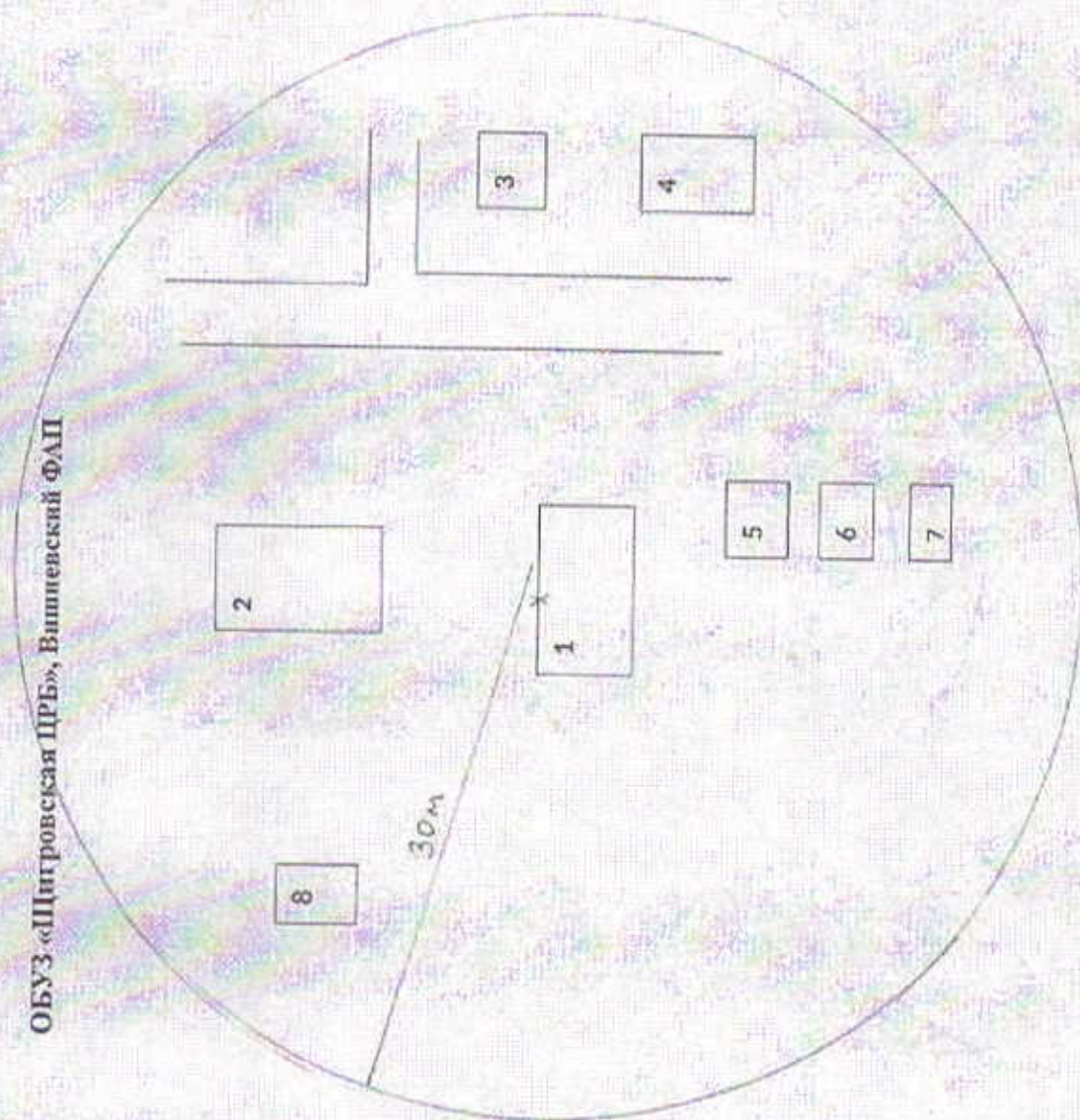
(ОБУЗ «Щигровская ЦРБ» Крутовский ФАП)



ГОРОДА

Схема границ прилегающих территорий на которых не допускается розничная продажа алкогольной продукции и розничная продажа алкогольной продукции при оказании услуг общественного питания

ОБУЗ «Щигровская ПРБ», Вышневолоцкий ФАП



1. ФАП
2. Администрация
3. Жилой дом
4. Жилой дом
5. Гараж
6. Гараж
7. Гараж
8. Котельная газовая

Схема границ прилегающих территорий на которых не допускается розничная продажа алкогольной продукции и розничная продажа алкогольной продукции при оказании услуг общественного питания

(ОБУЗ «Щигровская ЦРБ» Знаменский ФАП)

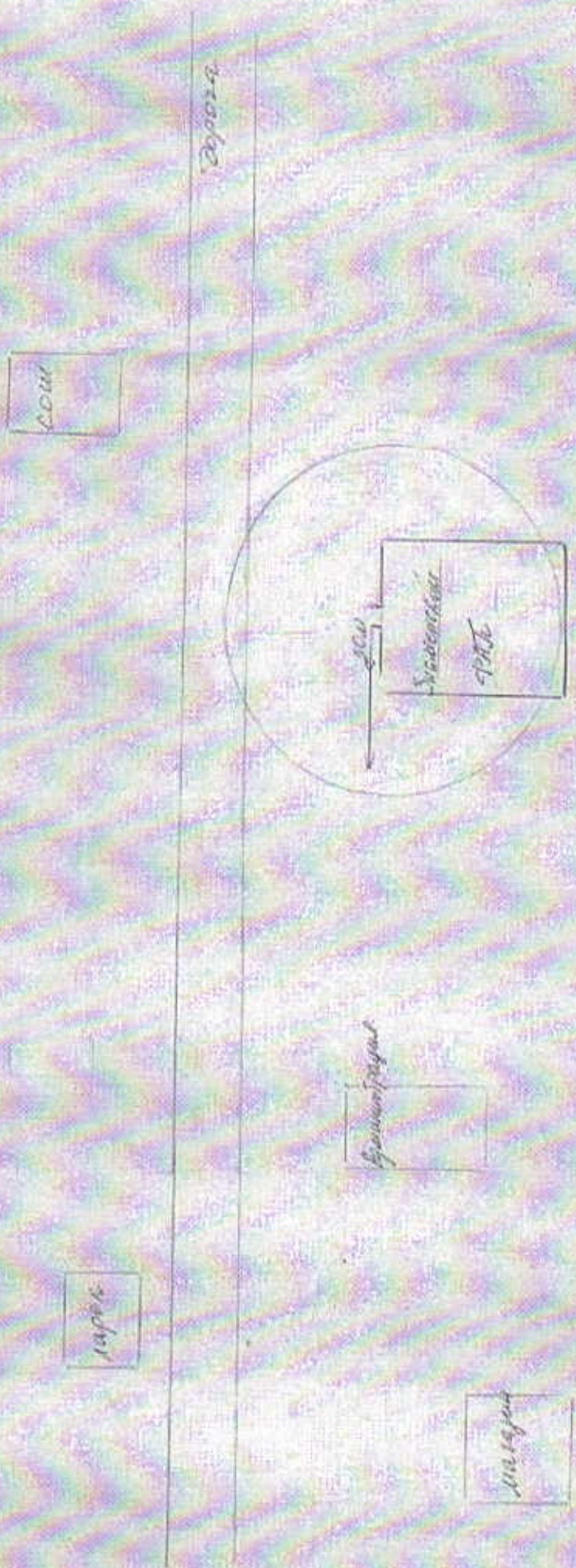
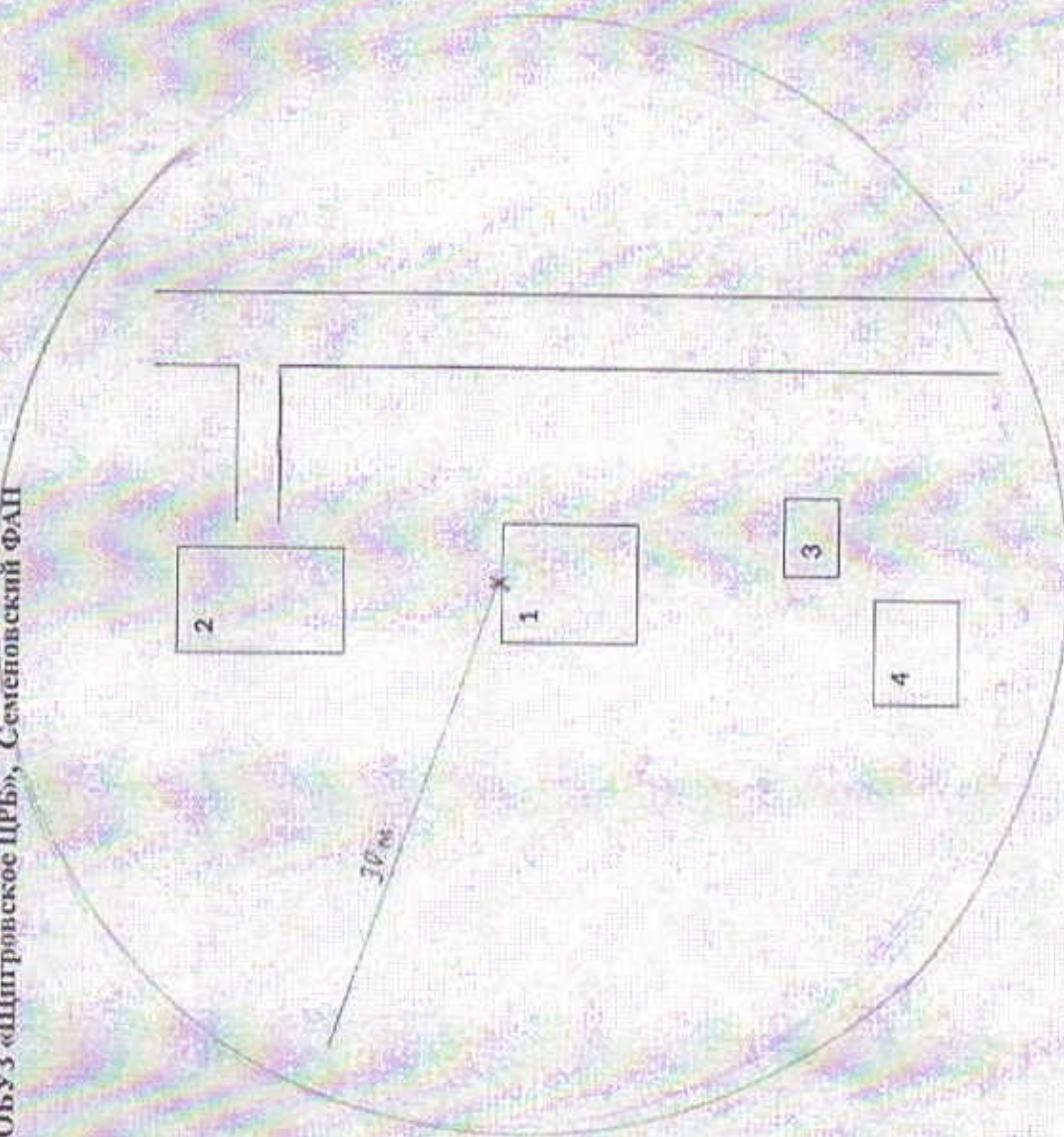


Схема границ прилегающих территорий на которых не допускается розничная продажа алкогольной продукции и розничная продажа алкогольной продукции при оказании услуг общественного питания

ОБУЗ «Щитровское ЦРБ», Семеновский ФАП



1. ФАП
2. Магазин
3. Хоз. Постройка
4. Жилой дом

Схема грани прилегающих территорий на которых не допускается розничная продажа алкогольной продукции и розничная продажа алкогольной продукции при оказании услуг общественного питания

(ОБУЗ «Щигровская ЦРБ» Теребужский ФАП)

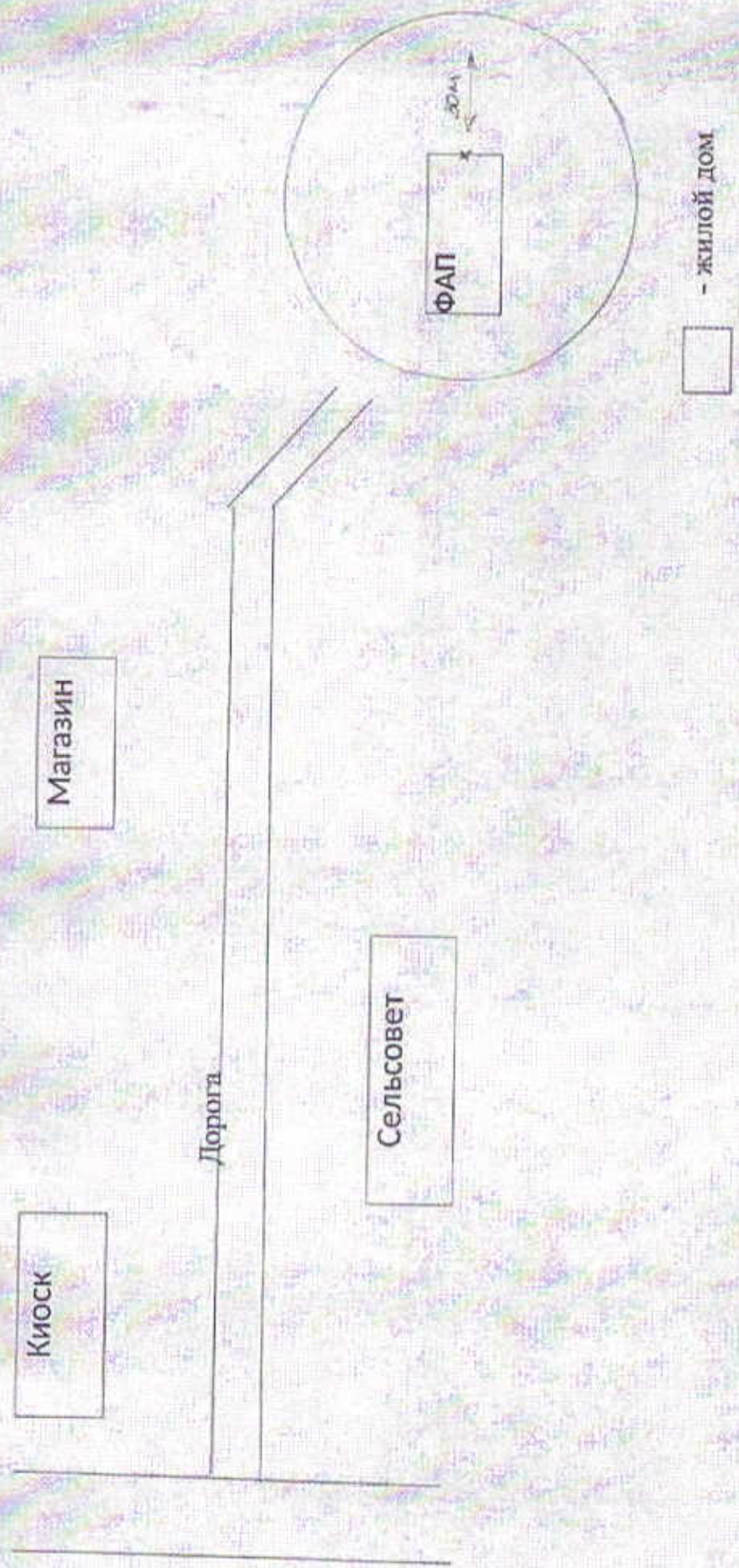


Схема границ прилегающих территорий на которых не допускается розничная продажа алкогольной продукции и розничная продажа алкогольной продукции при оказании услуг общественного питания

(ОКУ «Щигровский центр соопомоши»)

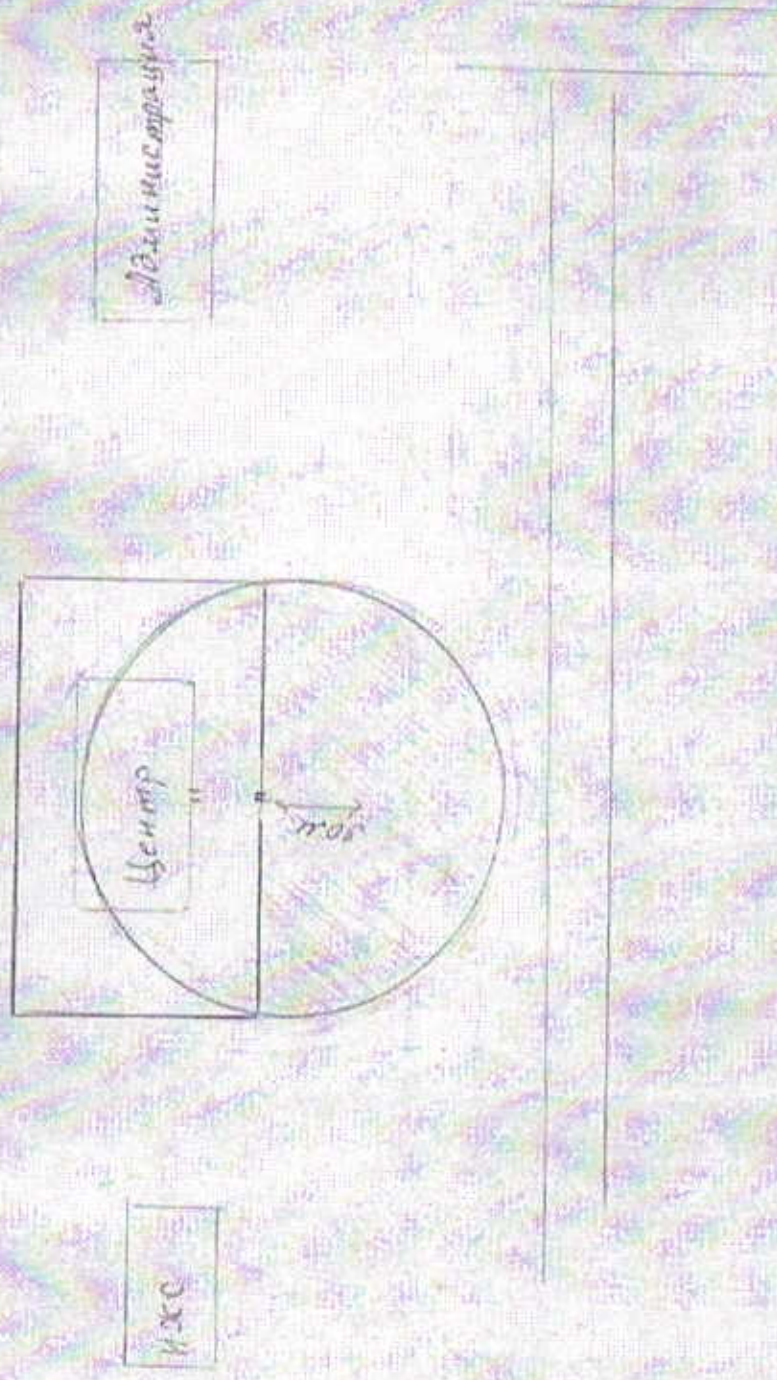


Схема границ прилегающих территорий на которых не допускается розничная пролажа алкогольной продукции и розничная
продажа алкогольной продукции при оказании услуг общественного питания

(ОКУ «Охочевский социальный приют»)

дорога





Схема границ прилегающих территорий на которых не допускается розничная продажа алкогольной продукции и розничная продажа алкогольной продукции при оказании услуг общественного питания

((Сооружение многофункциональная спортивная площадка))



граница прилегающей территории не менее 30 м



г. Курск

дорога

г. Шлиссельбург