ООО "Курские просторы"

Свидетельство о допуске к работам в области инженерных изысканий № 0274-01/И-038

ПРИЛОЖЕНИЕ 2
УТВЕРЖДЕН
Постановлением Администрации
Щигровского района Курской области
№ ____от _____18г.

Заказчик: Администрации Пригородненского с/с Щигровского района Курской области

Объект: **Жилая застройки земельного участка с местоположением: Курская область, Щигровский район, Пригородненский сельсовет. д.Козловка.**

ПРОЕКТ МЕЖЕВАНИЯ ТЕРРИТОРИИ

Основная часть.

45/03-03.18-ПМТ.1

Директор ООО "Курские просторы" Косицкий А.И.

г. Курск 2018г.

Состав проекта.

№ тома	Обозначение	Наименование	Примечание
1	45/03-03.18-ПП.1	Проект планировки территории. Основная часть	
2	45/03-03.18-ПП.2	Проект планировки территории. Материалы по обоснованию	
3	45/03-03.18-ПМТ.1	Проект межевания территории. Основная часть	
4	45/03-03.18-ПМТ.2	Проект межевания территории. Материалы по обоснованию.	
5	45/03-03.18-ИГДИ	Технический отчет по результатам инженерно-геодезических изысканий	

Изм.	Кол.уч	Лист	№ док	Подп.	Дата	45/03-03.18-ПМТ.1		
						Проект межевания территории Жилая застройки земельного участка с местоположением: Курская область, Щигровский район, Пригородненский сельсовет. д.Козловка		
						Заказчик: Администрации Пригородненского с/с Щигровского района Курской области	заказ	Лист	Листов
								1
Проверил		Косицкий А.И.				Состав проекта.	ООО "Курские просторы"	
Исполнитель		Просолупов Г.Н.						

СОСТАВ ПРОЕКТА МЕЖЕВАНИЯ ТЕРРИТОРИИ

№п/п	Наименование документа	страница
Основная часть.		
1	Пояснительная записка.	4-7
2	Чертеж межевания.	8
3	Схема границ зон с особыми условиями использования.	9
4	Описание местоположения границ территории, в отношении которой утвержден проект межевания	10-11

Изм.	Кол.уч	Лист	№ док	Подп.	Дата
Проверил		Косицкий А.И.			
Исполнитель		Просолупов Г.Н.			

45/03-03.18-ПМТ.1

Проект межевания территории
Жилая застройки земельного участка с местоположением: Курская область, Щигровский район, Пригородненский сельсовет. д.Козловка

Заказчик:
Администрации Пригородненского с/с Щигровского района Курской области

заказ	Лист	Листов
		1

Содержание проекта.

ООО "Курские просторы"

ПОЯСНИТЕЛЬНАЯ ЗАПИСКА

Комплекс землеустроительных работ по составлению схемы расположения и вычислению площади образуемых земельных участков для комплексного освоения в целях размещения жилой застройки, расположенной по адресу: Курская область, Щигровский район, Пригородненский сельсовет. д.Козловка, в кадастровом квартале 46:28:150102 ориентировочной площадью 6,0 га, выполнило ООО «Курские просторы» на основании договора №22 от 27.07.18, а также постановления администрации Щигровского района Курской области №_____от _____2018.

Градостроительная зона Ж (зона малоэтажной жилой застройки). Категория земель - земли населенных пунктов.

Запрашиваемый вид разрешенного использования согласно правил землепользования и застройки Пригородненского сельсовета: малоэтажная многоквартирная жилая застройка, земельные участки (территории) общего пользования, коммунальное обслуживание, магазины.

Чертеж межевания территории изготовлен в масштабе 1:2000, составлен на кадастровой основе, представляющей собой кадастровый план испрашиваемой территории с указанными на ней сведений о границ и кадастровых номеров земельных участков, попадающих в планируемую территорию для размещения планируемых объектов. При составлении схемы использованы сведения о ситуации местности из материалов топографо-геодезических изысканий. Топологическая и кадастровая основы явились обосновывающим базисом для формирования проектных границ земельных участков и планирования дальнейших мероприятий и юридических действий по их образованию (стоящих на кадастровом учете) земельных участков и предоставлению испрашиваемых образуемых участков.

Граница земельного участка устанавливалась в согласно:

- Градостроительный кодекс РФ от 29.12.2004 N 190-ФЗ (ред. от 19.12.2016) (с изм. и доп., вступ. в силу с 01.01.2017)
- Правила землепользования и застройки Пригородненского сельсовета Щигровского района Курской области;
- Инструкция о порядке проектирования и установления красных линий в городах и других поселениях Российской Федерации РДС 30-201-98;
- СП 30-102-99 Планировка и застройка территорий малоэтажного жилищного строительства.;
- Сводом правил СП 42.13330.2011 «Градостроительство. Планировка и застройка городских и сельских поселений». Актуализированная редакция СНиП 2.07.01-89*;
- СанПиН 2.2.1/2.1.1.1200-03 «Санитарно-защитные зоны и санитарная классифи-кация предприятий, сооружений и иных объектов», утвержденных Главным государствен-ным санитарным врачом Российской Федерации 30.03.2003г., в редакции 2012г.;

- СП 4.13130 «Система противопожарной защиты. Ограничение распространения пожара на объектах защиты. Требования к объемно-планировочным и конструктивным решениям»;
- СНиП 11-04-2003 «Инструкция о порядке разработки, согласования, экспертизы и утверждения градостроительной документации»

Проект разработан с учетом постановлением правительства РФ от 30 июля 2009г. №621 «Об утверждении формы карты (плана) объекта землеустройства и требований к ее составлению», Постановлением Правительства РФ от 20 августа 2009г. М688 «Об утверждении правил установления на местности границ объектов землеустройства».

Работы выполнены в соответствии с требованиями: «Инструкция по межеванию земель»-1996г; «Требования к оформлению документов о межевании, предоставляемых для постановки земельных участков на кадастровый учет» - приказ Росземкадастра №- П\327 от 02.10.2002г.; «Методические рекомендации по проведению межевания объектов землеустройства» от 17.02.2003г.с учетом утвержденных изменений от 18.04.2003 года.

Ситуационный план

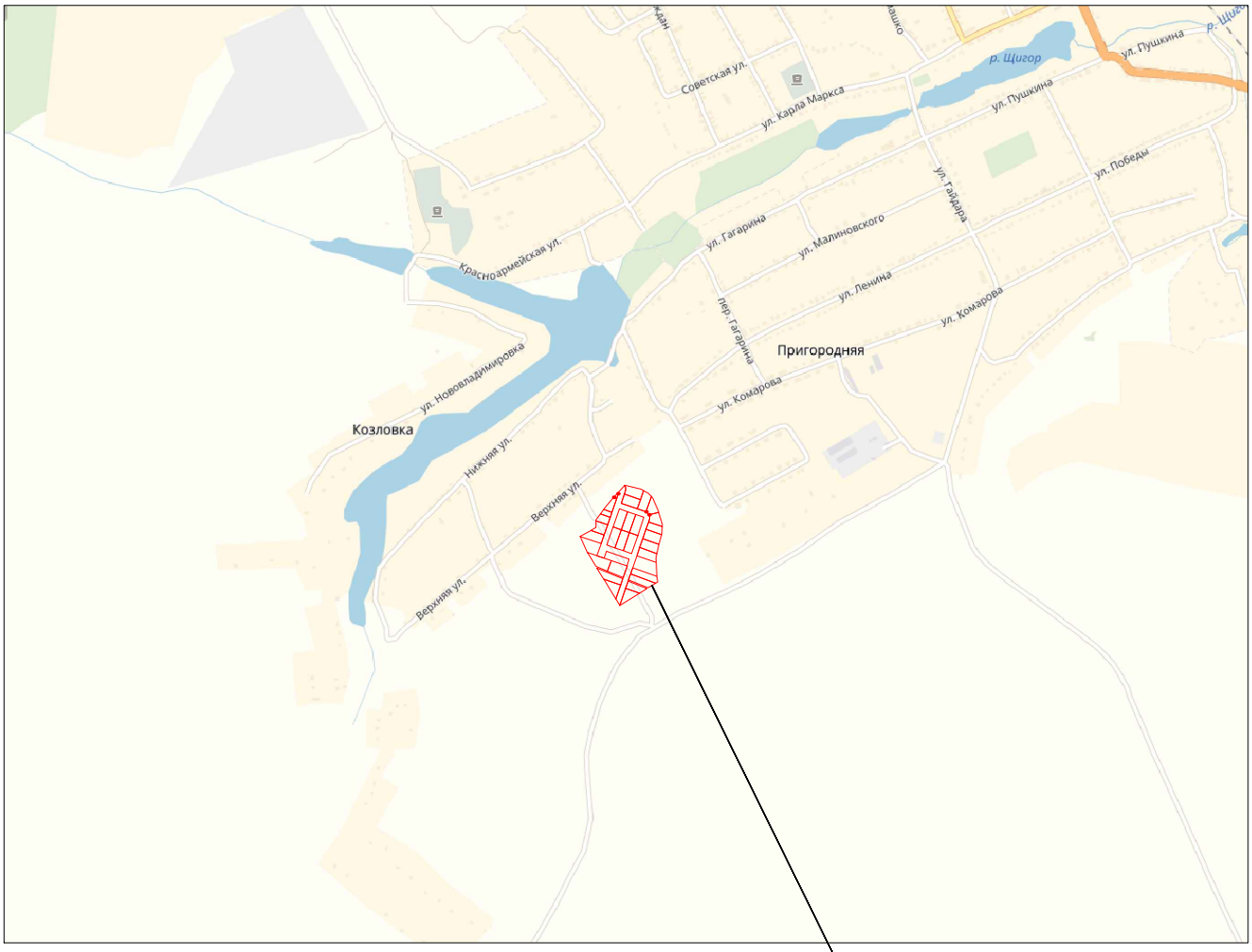

проектируемая территория

Экспликация земельных участков

Лист 6

№ участка	Кадастровый номер исходного земельного участка	Площадь исходного участка м²	Условный номер земельного участка	Площадь образуемого участка м²	Землепользователь (собственник)	Вид разрешенного использования образуемого земельного участка или части земельного участка	Адрес (местоположение)	Категория
Участок №1	46:28:150102		ЗУ1(1)	1600	не разграниченные государственные земли	Малоэтажная многоквартирная жилая застройка	Курская область, Щигровский район, Пригородненский сельсовет, д. Козловка,	земли населенных пунктов
Участок №2			ЗУ1(2)	1601				
Участок №3			ЗУ1(3)	1601				
Участок №4			ЗУ1(4)	1201				
Участок №5			ЗУ1(5)	1199				
Участок №6			ЗУ1(6)	1173				
Участок №7			ЗУ1(7)	1599				
Участок №8			ЗУ1(8)	1599				
Участок №9			ЗУ1(9)	1525				
Участок №10			ЗУ1(10)	1898				
Участок №11			ЗУ1(11)	1850				
Участок №12			ЗУ1(12)	900				
Участок №13			ЗУ1(13)	730				
Участок №14			ЗУ1(14)	1928				
Участок №15			ЗУ1(15)	1455				
Участок №16			ЗУ1(16)	1100				
Участок №17			ЗУ1(17)	1645				
Участок №18			ЗУ1(18)	1606.500				
Участок №19			ЗУ1(19)	1606				
Участок №20			ЗУ1(20)	1606				
Участок №21			ЗУ1(21)	866				
Участок №22			ЗУ1(22)	1201				
Участок №23			ЗУ1(23)	1757				
Участок №24			ЗУ1(24)	1679				
Участок №25			ЗУ1(25)	1662				
Участок №26			ЗУ1(26)	1306				
Участок №27			ЗУ1(27)	494		земельные участки (территории) общего пользования		
Участок №28			ЗУ1(28)	863		Магазины		
Участок №29			ЗУ1(29)	97		земельные участки (территории) общего пользования		
Участок №30			ЗУ1(30)	14311				

Экспликация земельных участков

№ участка	*Кадастровый номер исходного земельного участка*	*Площадь исходного участка м²*	*Условный номер земельного участка*	*Площадь образуемого участка м²*	*Землепользователь (собственник)*	*Вид разрешенного использования образуемого земельного участка или части земельного участка*	*Адрес (местоположение)*	*Категория*
Участок №31	46:28:150102		ЗУ1(31)	2220	не разграниченные государственные земли	Коммунальное обслуживание	Курская область, Щигровский район, Пригородненский сельсовет, д. Козловка,	земли населенных пунктов
Участок №32			ЗУ1(32)	3230				
Участок №33			ЗУ1(33)	355				
Участок №34			ЗУ1(34)	256				
Участок №35			ЗУ1(35)	2076				
Участок №36			ЗУ1(36)	144				

Система координат МСК-46.

Площадь образуемых земельных участков вычислена по координатам углов поворотов границы на персональном ЭВМ по программе Digitals и составила по фактически сложившийся границе на момент выполнения работ 61939.5м².

Лист 8

Схема расположения на кадастровой карте

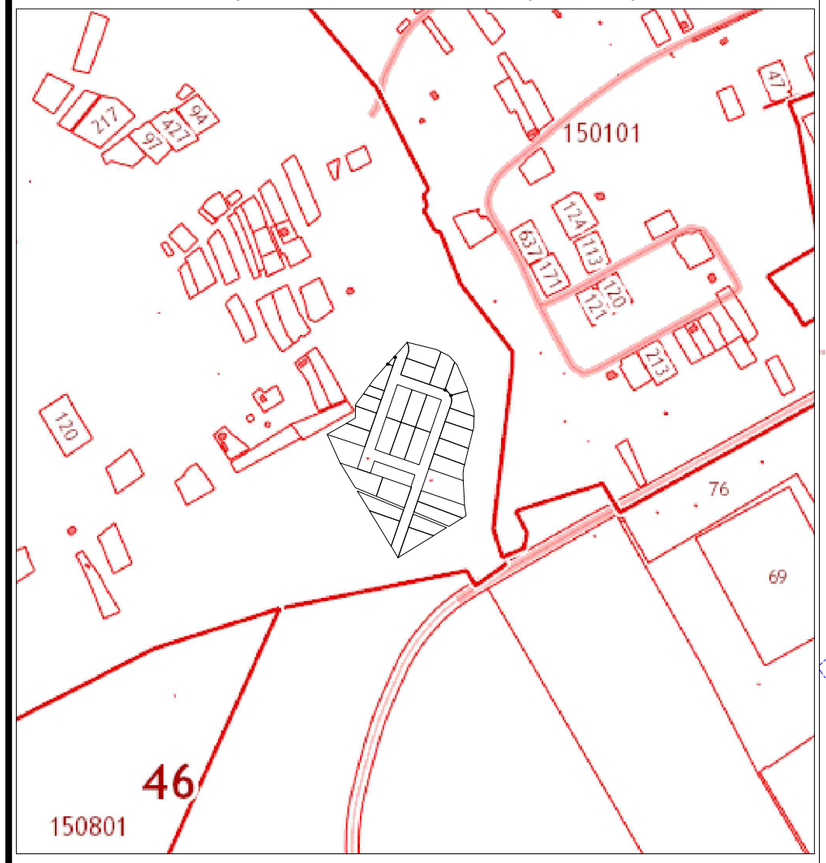

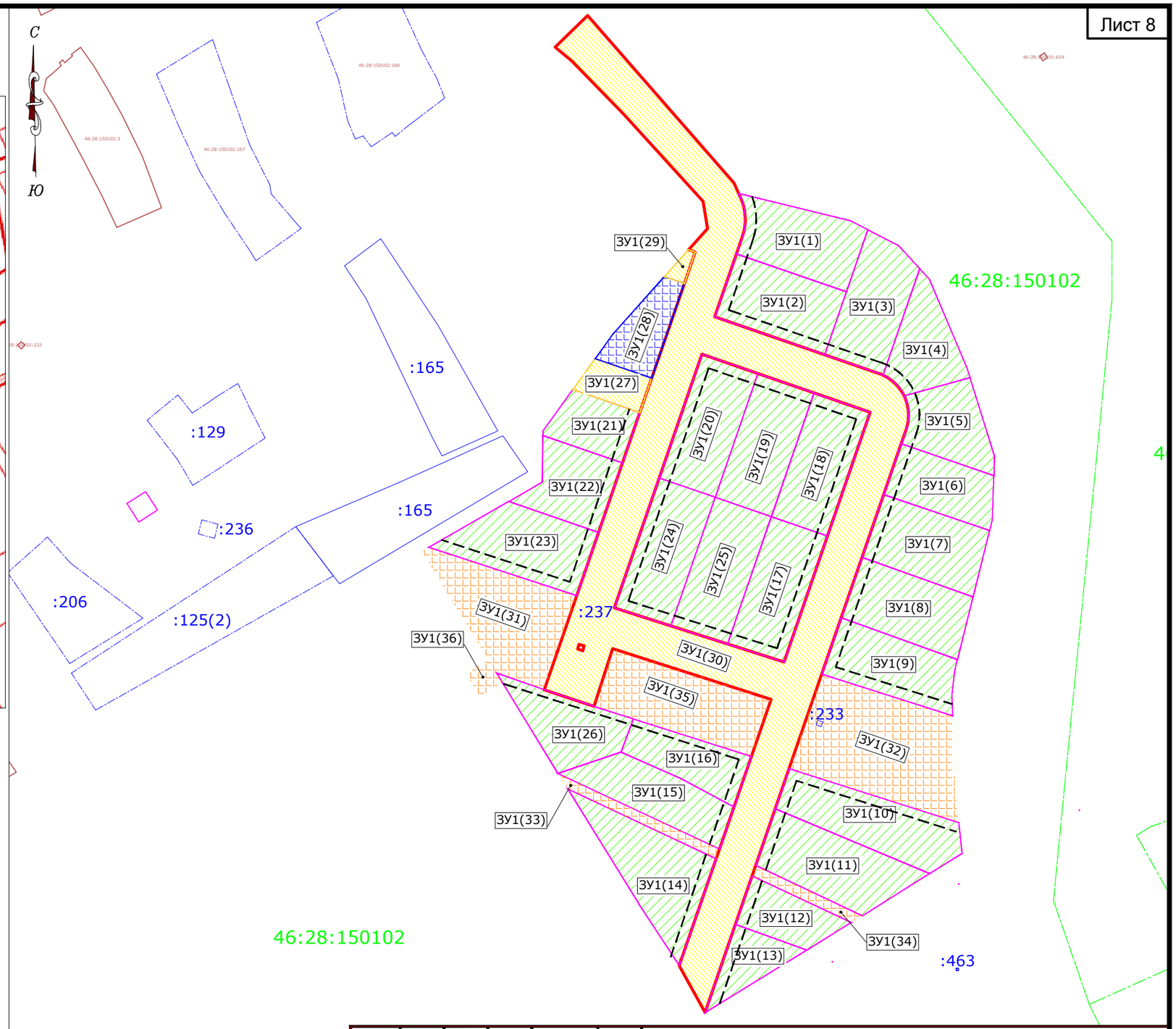

	Условные обозначения:
	Красная линия
	Линия регулирования застройки
	Образуемый участок расположенный на части земельного участка оформленного в ГКН (Малоэтажная многоквартирная жилая застройка)
	Образуемый участок расположенный на части земельного участка оформленного в ГКН (Магазины)
	Образуемый участок расположенный на части земельного участка оформленного в ГКН (Земельные участки (территории) общего пользования)
	Образуемый участок расположенный на части земельного участка оформленного в ГКН (Коммунальное обслуживание)
	Образуемый участок расположенный на части земельного участка оформленного в ГКН (Коммунальное обслуживание для полосы отвода газопровода)
	Граница кадастрового квартала
	Граница земельного участка оформленного в ГКН
XX:XX:XXXXXX	Номер кадастрового квартала
:XX	Номер кадастрового участка

ПРИМЕЧАНИЕ: границы зон действия публичных сервитутов аналогичны планируемым красным линиям

Изм.	Кол.уч	Лист	№ док	Подп.	Дата
Проверил		Косицкий А.И.			
Исполнитель		Просолупов Г.Н.			

45/03-03.18-ПМТ.1

Проект межевания территории
Жилая застройки земельного участка с местоположением: Курская область, Щигровский район, Пригородненский сельсовет. д.Козловка

Заказчик:	масштаб	Лист	Листов
Администрации Пригородненского с/с Щигровского района Курской области	1:2000		1
Чертеж межевания	ООО "Курские просторы"		

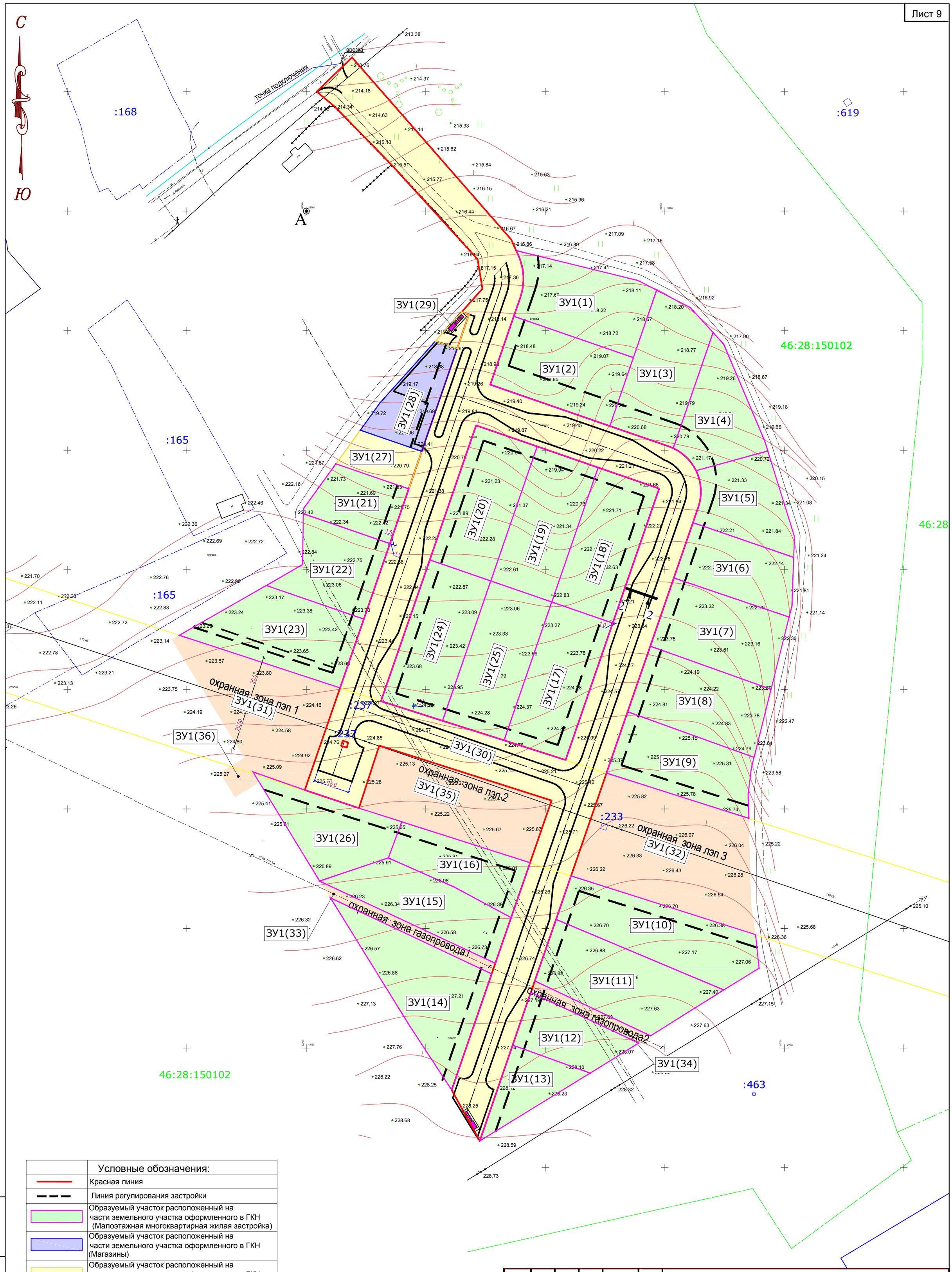

	Условные обозначения:
	Красная линия
	Линия регулирования застройки
	Образуемый участок расположенный на части земельного участка оформленного в ГКН (Малоэтажная многоквартирная жилая застройка)
	Образуемый участок расположенный на части земельного участка оформленного в ГКН (Магазины)
	Образуемый участок расположенный на части земельного участка оформленного в ГКН (Земельные участки (территории) общего пользования)
	Образуемый участок расположенный на части земельного участка оформленного в ГКН (Коммунальное обслуживание)
	Граница кадастрового квартала
	Граница земельного участка оформленного в ГКН
XX:XX:XXXXXX	Номер кадастрового квартала
:XX	Номер кадастрового участка

Зоны с особыми условиями использования территории:

- охранная зона сущ. кабельной линии электропередач
- охранная зона газопровода

Изм.	Кол.уч	Лист	№ док	Подп.	Дата
Проверил		Косицкий А.И.			
Исполнитель		Просолупов Г.Н.			

45/03-03.18-ПМТ.1

Проект межевания территории
Жилая застройки земельного участка с местоположением: Курская область, Щигровский район, Пригородненский сельсовет. д.Козловка.

Заказчик:
Администрации Пригородненского с/с Щигровского района Курской области

масштаб	Лист	Листов
1:1000		1

Схема границ зон с особыми условиями использования.

ООО "Курские просторы"

Взам. инв. N

Подп. и дата

Инв. N подл.

ГОСТ А2 (594x420)

ОПИСАНИЕ МЕСТОПОЛОЖЕНИЯ ГРАНИЦ ТЕРРИТОРИИ, В ОТНОШЕНИИ КОТОРОЙ УТВЕРЖДЕН ПРОЕКТ МЕЖЕВАНИЯ» (СИСТЕМА КООРДИНАТ – МСК 46)

ЗУ1(1)

N	X	Y	Длина	Дир.углы
н1	435483.30	1347587.85	0.25	41°56'01"
н2	435483.49	1347588.02	52.44	103°49'43"
н3	435470.95	1347638.94	8.63	117°28'57"
н4	435466.97	1347646.59	29.85	199°02'47"
н5	435438.76	1347636.85	52.92	289°02'48"
н6	435456.02	1347586.83	8.28	19°02'43"
н7	435463.85	1347589.53	3.04	15°25'16"
н8	435466.78	1347590.34	1.65	9°49'21"
н9	435468.41	1347590.62	2.38	5°00'29"
н10	435470.78	1347590.83	2.16	359°35'12"
н11	435472.94	1347590.81	2.50	354°01'02"
н12	435475.43	1347590.55	1.94	348°42'50"
н13	435477.33	1347590.17	2.36	343°34'57"
н14	435479.59	1347589.51	2.13	338°13'18"
н15	435481.57	1347588.72	1.16	334°17'50"
н16	435482.61	1347588.21		
н17	435483.30	1347587.85	0.00	0°00'00"

Периметр 172 м Общая площадь 1600 кв.м.

ЗУ1(2)

N	X	Y	Длина	Дир.углы
н1	435438.76	1347636.85	30.26	199°02'50"
н2	435410.15	1347626.97	52.92	289°02'48"
н3	435427.42	1347576.95	30.26	19°02'50"
н4	435456.02	1347586.83	52.92	340°57'12"

Периметр 166 м Общая площадь 1601 кв.м.

ЗУ1(3)

N	X	Y	Длина	Дир.углы
н1	435410.15	1347626.97	60.11	19°02'48"
н2	435466.97	1347646.59	15.99	117°28'57"
н3	435459.59	1347660.77	14.01	137°41'23"
н4	435449.23	1347670.21	51.15	199°02'48"
н5	435400.88	1347653.51	51.15	199°02'48"
н6	435400.88	1347653.51	51.15	199°02'48"
н7	435400.88	1347653.51	51.15	199°02'48"
н8	435400.88	1347653.51		
н9	435401.15	1347652.90	0.67	293°54'18"
н10	435401.64	1347651.63	1.36	290°59'40"
н11	435410.15	1347626.97	0.00	0°00'00"

Периметр 169 м Общая площадь 1601 кв.м.

ЗУ1(4)

N	X	Y	Длина	Дир.углы
н1	435400.88	1347653.51	51.15	19°02'48"
н2	435449.23	1347670.21	6.64	137°41'23"
н3	435444.32	1347674.68	43.92	157°02'10"
н4	435403.88	1347691.81	4.35	162°44'59"
н5	435399.73	1347693.10	31.12	254°39'02"
н6	435391.49	1347663.09	31.12	254°39'02"
н7	435391.49	1347663.09	2.36	330°39'38"
н8	435393.55	1347661.93	2.50	323°41'46"
н9	435395.56	1347660.45	2.02	317°13'15"
н10	435397.04	1347659.08	2.63	310°33'23"
н11	435398.75	1347657.08	1.96	303°58'44"
н12	435399.85	1347655.45		
н13	435400.88	1347653.51	0.00	0°00'00"

Периметр 151 м Общая площадь 1201 кв.м.

ЗУ1(5)

N	X	Y	Длина	Дир.углы
н1	435391.49	1347663.09	31.12	74°39'02"
н2	435399.73	1347693.10	37.59	162°44'59"
н3	435363.83	1347704.25	8.64	182°07'42"
н4	435355.19	1347703.93	44.59	289°02'57"
н5	435369.75	1347661.78	6.84	19°03'08"
н6	435376.21	1347664.01	1.08	17°29'21"
н7	435377.24	1347664.33	1.58	13°41'09"
н8	435378.77	1347664.71	1.58	9°10'01"
н9	435380.33	1347664.96	2.13	3°51'49"
н10	435382.45	1347665.10	1.67	358°25'51"
н11	435384.12	1347665.06	1.87	353°21'57"
н12	435385.97	1347664.84	1.65	348°19'32"
н13	435387.59	1347664.51	1.37	344°00'24"
н14	435388.90	1347664.13	1.53	339°51'44"
н15	435390.33	1347663.60		
н16	435391.49	1347663.09	0.00	0°00'00"

Периметр 144 м Общая площадь 1199 кв.м.

ЗУ1(6)

N	X	Y	Длина	Дир.углы
н1	435346.60	1347653.79	24.49	19°02'43"
н2	435369.75	1347661.78	44.59	109°02'57"
н3	435355.19	1347703.93	20.36	182°07'42"
н4	435334.85	1347703.17	4.75	194°03'21"
н5	435330.24	1347702.02	50.93	288°44'22"
н6	435346.60	1347653.79	0.00	250°56'25"

Периметр 145 м Общая площадь 1173 кв.м.

ЗУ1(7)

N	X	Y	Длина	Дир.углы
н1	435346.60	1347653.79	30.17	199°02'48"
н2	435318.08	1347643.94	53.64	109°39'07"
н3	435300.04	1347694.46	31.13	14°03'21"
н4	435330.24	1347702.02	50.93	161°15'38"

Периметр 166 м Общая площадь 1599 кв.м.

ЗУ1(8)

N	X	Y	Длина	Дир.углы
н1	435318.08	1347643.94	29.02	199°02'48"
н2	435290.65	1347634.47	56.20	109°50'49"
н3	435271.57	1347687.33	29.35	14°03'21"
н4	435300.04	1347694.46	53.64	160°20'53"

Периметр 168 м Общая площадь 1599 кв.м.

ЗУ1(9)

N	X	Y	Длина	Дир.углы
н1	435290.65	1347634.47	56.20	109°50'49"
н2	435271.57	1347687.33	4.52	194°03'21"
н3	435267.19	1347686.23	11.15	187°03'45"
н4	435256.12	1347684.86	10.09	178°22'57"
н5	435246.04	1347685.14	62.48	287°40'41"
н6	435265.01	1347625.62		
н7	435290.65	1347634.47		

ЗУ1(10)

N	X	Y	Длина	Дир.углы
н1	435222.03	1347610.78	19.28	199°02'43"
н2	435203.80	1347604.49	76.11	112°47'58"
н3	435174.31	1347674.65	17.33	58°28'42"
н4	435183.37	1347689.42	14.11	354°11'55"
н5	435197.40	1347688.00	81.05	162°18'40"

Периметр 208 м Общая площадь 1898 кв.м.

ЗУ1(11)

N	X	Y	Длина	Дир.углы
н1	435203.80	1347604.49	27.20	199°02'48"
н2	435178.09	1347595.61	53.60	115°24'29"
н3	435155.09	1347644.03	36.15	57°53'39"
н4	435174.31	1347674.65	76.11	157°12'02"

Периметр 193 м Общая площадь 1850 кв.м.

ЗУ1(12)

N	X	Y	Длина	Дир.углы
н1	435173.28	1347593.95	23.32	199°00'14"
н2	435151.24	1347586.36	34.48	109°50'42"
н3	435139.53	1347618.79	23.84	58°15'03"
н4	435152.08	1347639.07	49.85	154°49'27"

Периметр 131 м Общая площадь 900 кв.м.

ЗУ1(13)

N	X	Y	Длина	Дир.углы
н1	435151.24	1347586.36	42.36	198°58'14"
н2	435111.18	1347572.59	54.21	58°27'51"
н3	435139.53	1347618.79	0.00	0°00'00"
н4	435151.24	1347586.36		

Периметр 131 м Общая площадь 730 кв.м.

ЗУ1(14)

N	X	Y	Длина	Дир.углы
н1	435180.98	1347577.57	51.34	199°03'08"
н2	435132.45	1347560.81	33.37	326°50'32"
н3	435160.39	1347542.55	61.61	328°16'37"
н4	435212.80	1347510.16	74.54	334°44'02"

Периметр 221 м Общая площадь 1928 кв.м.

ЗУ1(15)

N	X	Y	Длина	Дир.углы
н1	435185.45	1347579.11	81.19	295°03'59"
н2	435219.85	1347505.56	30.35	71°23'49"
н3	435229.53	1347534.33	30.47	113°54'22"
н4	435217.18	1347562.18	26.70	118°12'44"
н5	435204.56	1347585.71	20.22	250°57'25"

Периметр 189 м Общая площадь 1455 кв.м.

ЗУ1(16)

N	X	Y	Длина	Дир.углы
н1	435204.53	1347585.70	24.29	19°02'48"
н2	435227.49	1347593.62	56.33	287°41'50"
н3	435244.61	1347539.96	16.10	200°29'19"
н4	435229.53	1347534.33	30.47	113°54'22"
н5	435217.18	1347562.18	26.70	331°43'03"

Периметр 154 м Общая площадь 1111 кв.м.

ЗУ1(17)

N	X	Y	Длина	Дир.углы
н1	435336.54	1347602.71	27.00	109°02'48"
н2	435327.73	1347628.23	60.57	199°02'43"
н3	435270.48	1347608.46	27.01	287°35'57"
н4	435278.64	1347582.72	61.25	70°57'12"

Периметр 176 м Общая площадь 1645 кв.м.

Ведомость координат частей образующих земельный участок

ЗУ1(18)

N	X	Y	Длина	Дир.углы
н1	435336.54	1347602.71	27.00	109°02'48"
н2	435327.73	1347628.23	59.50	19°02'48"
н3	435383.97	1347647.65	27.00	289°02'48"
н4	435392.78	1347622.12	59.50	250°57'12"

Периметр 173 м Общая площадь 1606 кв.м.

ЗУ1(19)

N	X	Y	Длина	Дир.углы
н1	435345.35	1347577.19	27.00	109°02'48"
н2	435336.54	1347602.71	59.50	19°02'48"
н3	435392.78	1347622.12	27.00	289°02'48"
н4	435401.60	1347596.60	59.50	250°57'12"

Периметр 173 м Общая площадь 1606 кв.м.

ЗУ1(20)

N	X	Y	Длина	Дир.углы
н1	435354.16	1347551.66	27.00	109°02'48"
н2	435345.35	1347577.19	59.50	19°02'48"
н3	435401.60	1347596.60	27.00	289°02'48"
н4	435410.41	1347571.08	59.50	250°57'12"

Периметр 173 м Общая площадь 1606 кв.м.

ЗУ1(21)

N	X	Y	Длина	Дир.углы
н1	435360.97	1347534.97	38.29	289°02'48"
н2	435373.46	1347498.78	2.12	0°57'32"
н3	435375.58	1347498.82	23.15	35°54'25"
н4	435394.33	1347512.39	32.23	109°02'48"
н5	435383.81	1347542.86	0.00	0°00'00"
н6	435360.97	1347534.97		

Периметр 120 м Общая площадь 866 кв.м.

ЗУ1(22)

N	X	Y	Длина	Дир.углы
н1	435329.38	1347524.07	43.13	289°02'48"
н2	435343.46	1347483.30	17.46	60°02'03"
н3	435352.18	1347498.42	21.29	0°57'32"
н4	435373.46	1347498.78	38.29	109°02'48"
н5	435360.97	1347534.97	0.00	0°00'00"
н6	435329.38	1347524.07		

Периметр 154 м Общая площадь 1201 кв.м.

ЗУ1(23)

N	X	Y	Длина	Дир.углы
н1	435322.66	1347446.88	41.93	60°16'07"
н2	435343.46	1347483.30	43.13	109°02'48"
н3	435329.38	1347524.07	30.43	199°02'36"
н4	435300.61	1347514.14	70.77	161°50'59"

Периметр 186 м Общая площадь 1757 кв.м.

ЗУ1(24)

N	X	Y	Длина	Дир.углы
н1	435354.16	1347551.66	27.00	109°02'48"
н2	435345.35	1347577.19	61.86	199°02'60"
н3	435286.88	1347557.00	27.00	287°40'42"
н4	435295.08	1347531.27	62.50	70°57'12"

Периметр 178 м Общая площадь 1679 кв.м.

ЗУ1(25)

N	X	Y	Длина	Дир.углы
н1	435345.35	1347577.19	27.00	109°02'48"
н2	435336.54	1347602.71	61.25	199°02'48"
н3	435278.64	1347582.72	27.01	287°45'28"
н4	435286.88	1347557.00	61.86	70°57'00"

Периметр 177 м Общая площадь 1662 кв.м.

ЗУ1(26)

N	X	Y	Длина	Дир.углы
н1	435244.61	1347539.96	16.10	200°29'19"
н2	435229.53	1347534.33	30.35	251°23'49"
н3	435219.85	1347505.56	53.48	328°37'27"
н4	435265.50	1347477.72	22.96	109°23'33"
н5	435257.88	1347499.38	23.88	108°25'48"
н6	435250.33	1347522.03	18.82	342°18'52"

Периметр 166 м Общая площадь 1306 кв.м.

ЗУ1(27)

N	X	Y	Длина	Дир.углы
н1	435399.54	1347548.29	16.63	199°02'48"
н2	435383.81	1347542.86	32.23	289°02'48"
н3	435394.33	1347512.39	17.38	35°54'25"
н4	435408.41	1347522.59	27.19	109°02'48"
н5	435399.54	1347548.29	0.00	270°00'00"

Периметр 93 м Общая площадь 494 кв.м.

ЗУ1(28)

N	X	Y	Длина	Дир.углы
н1	435445.67	1347554.05	9.61	109°02'48"
н2	435442.54	1347563.13	45.49	199°02'48"
н3	435399.54	1347548.29	27.19	289°02'48"
н4	435408.41	1347522.59	14.23	35°54'25"
н5	435419.94	1347530.93	0.00	0°00'00"
н6	435445.67	1347554.05		

Периметр 131 м Общая площадь 863 кв.м.

ЗУ1(29)

N	X	Y	Длина	Дир.углы
н1	435457.37	1347566.46	1.70	109°02'48"
н2	435456.81	1347568.06	15.10	199°02'48"
н3	435442.54	1347563.13	9.61	289°02'48"
н4	435445.67	1347554.05	16.40	41°56'01"
н5	435457.87	1347565.01	0.00	0°00'00"
н6	435457.37	1347566.46		

Периметр 44 м Общая площадь 97 кв.м.

ЗУ1(31)

N	X	Y	Длина	Дир.углы
н1	435257.88	1347499.38	45.21	19°02'48"
н2	435300.62	1347514.13	70.77	288°09'01"
н3	435322.66	1347446.88	3.67	240°03'44"
н4	435320.83	1347443.70	64.95	148°24'43"
н5	435265.50	1347477.72	0.00	0°00'00"
н6	435257.88	1347499.38		

Периметр 208 м Общая площадь 2220 кв.м.

ЗУ1(32)

N	X	Y	Длина	Дир.углы
н1	435246.04	1347685.14	62.49	287°40'42"
н2	435265.01	1347625.61	45.47	199°02'04"
н3	435222.03	1347610.78	81.05	107°41'20"
н4	435197.40	1347688.00	12.83	351°38'24"
н5	435210.10	1347686.13	35.95	91°34'17"

Периметр 238 м Общая площадь 3236 кв.м.

ЗУ1(33)

N	X	Y	Длина	Дир.углы
н1	435216.95	1347534.54	38.98	292°20'52"
н2	435231.78	1347498.49	6.78	148°30'59"
н3	435226.00	1347502.03	86.23	112°20'52"
н4	435193.21	1347581.79	4.01	19°02'48"
н5	435197.00	1347583.10	52.49	157°39'08"

Периметр 188 м Общая площадь 355 кв.м.

ЗУ1(34)

N	X	Y	Длина	Дир.углы
н1	435190.14	1347599.77	4.01	199°02'48"
н2	435186.35	1347598.46	62.43	112°20'52"
н3	435162.61	1347656.21	4.95	58°21'38"
н4	435165.21	1347660.42	65.57	157°39'08"

Периметр 137 м Общая площадь 256 кв.м.

ЗУ1(35)

N	X	Y	Длина	Дир.углы
н1	435250.33	1347522.03	27.53	17°55'55"
н2	435276.53	1347530.51	75.68	107°41'35"
н3	435253.53	1347602.61	27.53	199°02'48"
н4	435227.50	1347593.63	19.10	287°41'20"
н5	435233.30	1347575.43	0.00	0°00'00"
н6	435250.33	1347522.03		

Периметр 206 м Общая площадь 2076 кв.м.

ЗУ1(36)

N	X	Y	Длина	Дир.углы
н1	435271.40	1347474.12	12.00	148°36'45"
н2	435261.16	1347480.37	12.02	238°37'38"
н3	435254.90	1347470.11	12.00	328°37'38"
н4	435265.15	1347463.86	12.01	31°22'21"

Периметр 48 м Общая площадь 144 кв.м.

ЗУ1(30)

№	X	Y	Длина	Угол
1	435 290,65	1 347 634,47	27,49	199°03'01"
2	435 264,67	1 347 625,50	40	199°02'40"
3	435 226,86	1 347 612,45	19,42	199°02'48"
4	435 208,50	1 347 606,11	19,42	199°02'48"
5	435 190,14	1 347 599,77	0	112°20'52"
6	435 190,14	1 347 599,77	4,01	199°04'15"
7	435 186,35	1 347 598,46	24,03	199°02'48"
8	435 163,64	1 347 590,62	55,48	198°58'14"
9	435 111,18	1 347 572,59	24,32	331°01'10"
10	435 132,45	1 347 560,81	43,95	019°03'09"
11	435 174,00	1 347 575,15	20,32	019°03'05"
12	435 193,21	1 347 581,79	4,01	019°02'48"
13	435 197,00	1 347 583,10	0	292°20'52"
14	435 197,00	1 347 583,09	59,81	019°02'48"
15	435 253,53	1 347 602,61	75,68	287°41'35"
16	435 276,53	1 347 530,51	27,53	197°55'55"
17	435 250,33	1 347 522,03	23,88	288°25'48"
18	435 257,88	1 347 499,38	75,65	019°02'57"
19	435 329,38	1 347 524,07	33,41	019°02'48"
20	435 360,97	1 347 534,97	24,17	019°02'48"
21	435 383,81	1 347 542,86	16,63	019°02'48"
22	435 399,54	1 347 548,29	45,49	019°02'48"
23	435 442,54	1 347 563,13	15,1	019°02'48"
24	435 456,81	1 347 568,06	1,7	289°02'48"
25	435 457,37	1 347 566,46	1,53	289°18'13"
26	435 457,87	1 347 565,01	13,02	041°56'01"
27	435 467,56	1 347 573,71	12,52	350°28'41"
28	435 479,90	1 347 571,64	53,53	317°39'26"
29	435 519,47	1 347 535,59	33,81	315°41'52"
30	435 543,66	1 347 511,97	9,92	309°36'19"
31	435 549,99	1 347 504,33	20,6	045°53'12"
32	435 564,32	1 347 519,12	101,2	138°49'35"
33	435 488,17	1 347 585,72	6,1	155°50'41"
34	435 482,61	1 347 588,21	1,16	154°17'50"
35	435 481,57	1 347 588,72	2,13	158°13'18"
36	435 479,59	1 347 589,51	2,36	163°34'57"
37	435 477,33	1 347 590,17	1,94	168°42'50"
38	435 475,43	1 347 590,55	2,5	174°01'02"
39	435 472,94	1 347 590,81	2,16	179°35'12"
40	435 470,78	1 347 590,83	2,38	185°00'29"
41	435 468,41	1 347 590,62	1,65	189°49'21"
42	435 466,78	1 347 590,34	3,04	195°25'16"
43	435 463,85	1 347 589,53	8,28	199°02'43"
44	435 456,02	1 347 586,83	30,26	199°02'50"
45	435 427,42	1 347 576,95	52,92	109°02'48"
46	435 410,15	1 347 626,97	26,08	109°02'48"
47	435 401,64	1 347 651,63	1,36	110°59'40"
48	435 401,15	1 347 652,90	0,67	113°54'18"
49	435 400,88	1 347 653,51	2,2	118°01'06"
50	435 399,85	1 347 655,45	1,96	123°58'44"
51	435 398,75	1 347 657,08	2,63	130°33'23"
52	435 397,04	1 347 659,08	2,02	137°13'15"
53	435 395,56	1 347 660,45	2,5	143°41'46"
54	435 393,55	1 347 661,93	2,36	150°39'38"
55	435 391,49	1 347 663,09	1,27	155°51'38"
56	435 390,33	1 347 663,60	1,53	159°51'44"
57	435 388,90	1 347 664,13	1,37	164°00'24"
58	435 387,59	1 347 664,51	1,65	168°19'32"
59	435 385,97	1 347 664,84	1,87	173°21'57"
60	435 384,12	1 347 665,06	1,67	178°25'51"
61	435 382,45	1 347 665,10	2,13	183°51'49"
62	435 380,33	1 347 664,96	1,58	189°10'01"
63	435 378,77	1 347 664,71	1,58	193°41'09"
64	435 377,24	1 347 664,33	1,08	197°29'21"
65	435 376,21	1 347 664,01	6,84	199°03'08"
66	435 369,75	1 347 661,78	24,49	199°02'43"
67	435 346,60	1 347 653,79	30,17	199°02'48"
68	435 318,08	1 347 643,94	29,02	199°02'48"
69	435 290,65	1 347 634,47		
71	435 286,88	1 347 557,00	27,05	107°40'42"
72	435 278,67	1 347 582,77	26,99	107°40'42"
73	435 270,47	1 347 608,49	60,57	019°01'16"

ЗУ1(30)

№	X	Y	Длина	Угол
74	435 327,73	1 347 628,23	59,5	019°02'48"
75	435 383,97	1 347 647,65	27	289°02'48"
76	435 392,78	1 347 622,12	27	289°02'48"
77	435 401,60	1 347 596,60	27	289°02'48"
78	435 410,41	1 347 571,08	59,5	199°02'48"
79	435 354,16	1 347 551,66	62,5	199°02'48"
80	435 295,08	1 347 531,27	27	107°40'42"
81	435 286,88	1 347 557,00		
83	435 275,64	1 347 516,92	2,27	015°52'33"
84	435 277,82	1 347 517,54	2,44	287°41'27"
85	435 278,56	1 347 515,22	2,27	195°33'53"
86	435 276,37	1 347 514,61	2,42	107°32'15"
87	435 275,64	1 347 516,92		